

PROIECT DE HOTĂRÂRE
Nr. 11761 / 126 din data de 25.05.2021

Privind acordul Județului Bihor, în vederea înscrierii în CF nr. 205929 Oradea, a construcției – padoc pentru câini, realizată de către R.A. Aeroportul Oradea din fonduri proprii

Având în vedere:

- Referatul de aprobare cu nr. 11762 din 25.05.2021 întocmit la Proiectul de hotărâre privind acordul Județului Bihor, în vederea înscrierii în CF nr. 205929 Oradea, a construcției – padoc pentru câini – realizată de către R.A. Aeroportul Oradea din fonduri proprii;
- Raportul de specialitate cu nr. ____ / ____ întocmit de Compartimentul patrimoniu din cadrul Consiliului Județean Bihor;
- Avizul cu nr. ____ din ____ adoptat de Comisia de specialitate nr. _____, în conformitate cu art. 182 alin. (4) coroborat cu art. 136 din Ordonanța de urgență a Guvernului nr. 57/2019 privind Codul administrativ, cu modificările și completările ulterioare,

Ținând cont de:

- Imobilul situat în municipiul Oradea Calea Aradului nr. 80, identificat prin nr. cadastral 205929, înscris în C.F. nr. 205929 Oradea, se află în domeniul public județului Bihor și în administrarea R.A. Aeroportul Oradea,
- Adresa R.A. Aeroportul Oradea cu nr. 3321 din 07.05.2021 înregistrată la Consiliul Județean Bihor sub nr. 10683 din 11.05.2021, prin care solicită acordul pentru înscrierea în CF nr. 205929 Oradea a construcției padoc pentru câini,

În conformitate cu prevederile:

- art. 173 alin. (1) lit. c), art. 285, art. 298 din Ordonanța de Urgență a Guvernului nr. 57/2019, privind Codul administrativ;
- art. 867 – art. 868 și art. 885 din Legea nr. 287/2009 privind Codul Civil, republicată cu modificările și completările ulterioare;
- art. 1 alin. (1) din Legea nr. 7/1996 a cadastrului și a publicității imobiliare, republicată;
- art. 37 alin (6) din Legea nr. 50/1991 privind autorizarea executării lucrărilor de construcții, republicată;

În temeiul art. 182 coroborat cu art. 136 din Ordonanța de Urgență a Guvernului nr. 57/2019, privind Codul administrativ,

hotărăște:

Art.1. Județul Bihor – Consiliul Județean Bihor își exprimă acordul pentru înscrierea în C.F. nr. 205929 Oradea, nr. cadastral 205929 a construcției reprezentând padoc pentru câini, situat în Oradea, Calea Aradului nr. 80, edificată de către R.A. Aeroportul Oradea.

Art.2. Cu punerea în aplicare a prevederilor prezentei hotărâri se încredințează Președintele Consiliului Județean Bihor, prin Direcția Generală Economică – Compartiment Patrimoniu și Regia Autonomă Aeroportul Oradea.

Art.3. Prezenta hotărâre se comunică: Instituției Prefectului Județului Bihor, Președintelui Consiliului Județean Bihor, Compartimentului Relații cu Consilierii, Direcției Generale Economice - Compartimentului Patrimoniu, Regiei Autonome Aeroportul Oradea, se aduce la cunoștința publică prin afișare la sediul Consiliului Județean Bihor; și pe pagina de internet “www.cjbihor.ro”.

INIȚIATOR,
Președinte
Ilie Gavril Bolojan



Avizat:
SECRETAR GENERAL AL JUDEȚULUI,
Mărioara Carmen Soltănel



REFERAT DE APROBARE

la Proiectul de hotărâre privind acordul Județului Bihor, în vederea înscrierii în CF nr. 205929 Oradea, a construcției – padoc pentru câini, realizată de către R.A. Aeroportul Oradea din fonduri proprii

Secțiunea 1 - Motivul adoptării actului administrativ:
- Regia Autonomă Aeroportul Oradea prin adresa nr. 3321 din 07.05.2021, înregistrată la Consiliul Județean Bihor nr. 10683 din 11.05.2021, solicită acordul Județului Bihor pentru înscrierea în CF nr. 205929 Oradea, nr. cadastral 205929, a construcției – padoc pentru câini, realizată din fonduri proprii;
1. Descrierea situației actuale:
- Regia Autonomă Aeroportul Oradea deține în administrare construcțiile și terenul aferent imobilului din Oradea str. Calea Aradului nr. 80, aflate în inventarul bunurilor domeniului public al județului Bihor, atestat prin Hotărâre a Guvernului nr. 970/2002 la pozițiile nr. 744 –772, și pozițiile nr. 911 – 914, înscrise în CF. nr. 205929 Oradea, nr. cadastral 205929. - Pentru obținerea certificării aeroportului ca aeroport internațional, conform prevederilor din H.G. nr. 791/2009 privind condițiile pentru certificarea aeroporturilor civile internaționale sau deschise traficului aerian internațional, Regia Autonomă Aeroportul Oradea a realizat în cursul anului 2020, din fonduri proprii, un padoc – adăpost pentru câini, pentru care a obținut de la Primăria Municipiului Oradea, Certificatul de atestare a edificării construcției nr. 35119/05.02.2021 și Autorizația de luare în folosință nr. 59/05.02.2021. - Pentru notarea în cartea funciară a construcției padoc pentru câini, R.A Aeroportul Oradea în calitate de administrator al imobilului înscris în CF. nr. 205929 Oradea, nr. cadastral 205929, solicită acordul Județului Bihor prin Consiliul Județean Bihor, în calitate de proprietar.
1.1. Cerințe care reclamă necesitatea actului administrativ:
- Pentru respectarea prevederilor Legii nr. 7/1996 a cadastrului și a publicității imobiliare, republicată, unde la art. 1 alin. (1) lit. b) precizează <i>”Cadastrul și cartea funciară formează un sistem unitar și obligatoriu de evidență tehnică, economică și juridică, de importanță națională, a tuturor imobilelor de pe întregul teritoriu al țării. Scopul acestui sistem este:”asigurarea publicității drepturilor reale imobiliare, a drepturilor personale, a actelor și faptelor juridice, precum și a oricăror altor raporturi juridice, prin cartea funciară”</i> .
1.2. Cerințe care reclamă oportunitatea actului administrativ:
- pentru notarea în cartea funciară a construcției padocului pentru câini;
2. Schimbări preconizate:
- Conform prevederilor art. 37 alin (6) din Legea nr. 50/1991 privind autorizarea executării lucrărilor de construcții, republicată, <i>”dreptul de proprietate asupra construcțiilor se înscrie în cartea funciară în baza unui certificat de atestare, care să confirme că edificarea construcțiilor s-a efectuat conform autorizației de construire și că există proces-verbal de recepție la terminarea lucrărilor, sau, după caz, a unei adeverințe/unui certificat de atestare a edificării construcției”</i> ;
Secțiunea a 2-a - Impactul socio-economic:
- nu este cazul;

Secțiunea a 3-a - Impactul financiar asupra bugetului județului pe termen scurt (an curent)/lung:

- nu este cazul;

Secțiunea a 4-a - Activități de informare publică și consultare privind elaborarea și implementarea actului administrativ:

- nu este cazul;

Secțiunea a 5-a - Efectele actului administrativ asupra actelor administrative în vigoare și măsuri de implementare:

- punerea în aplicare a hotărârii poate avea loc imediat după adoptare;
- actualizarea cărții funciare a imobilului.

Secțiunea a 6-a - Anexe la referatul de aprobare:

-

**INIȚIATOR,
PREȘEDINTE,**

Ilie Bolojan



RAPORT DE SPECIALITATE

Titlul proiectului de hotărâre	Privind acordul Județului Bihor, în vederea înscrierii în CF nr. 205929 Oradea, a construcției – padoc pentru câini, realizată de către R.A. Aeroportul Oradea din fonduri proprii
Compartiment de resort:	Compartimentul patrimoniu
Secțiunea 1 -Documentare și analiză: ¹	
<p>Având în vedere:</p> <ul style="list-style-type: none">- Proiectul de hotărâre înregistrat sub nr. 11761 / 126 din data de 25.05.2021 inițiat de Președintele Consiliului Județean Bihor;- Referatul de aprobare cu nr. 11762 din 25.05.2021, întocmit la proiectul de hotărâre,- Nota internă nr. 11932 din 26.05.2021 transmisă de secretarul general al județului, în vederea întocmirii raportului de specialitate la proiectul de hotărâre înregistrat în registrul electronic al proiectelor de hotărâri sub nr. 126 din data de 25.05.2021; <p>Ținând cont de:</p> <ul style="list-style-type: none">- Adresa Regiei Autonome Aeroportul Oradea nr. 3321 din 07.05.2021, înregistrată la Consiliul Județean Bihor nr. 10683 din 11.05.2021, prin care solicită acordul Județului Bihor pentru înscrierea în CF nr. 205929 Oradea, nr. cadastral 205929, a construcției – padoc pentru câini, realizată din fonduri proprii,- Pentru obținerea certificării aeroportului ca aeroport internațional, conform prevederilor din H.G. nr. 791/2009 privind condițiile pentru certificarea aeroporturilor civile internaționale sau deschise traficului aerian internațional, Regia Autonomă Aeroportul Oradea a realizat în cursul anului 2020, din fonduri proprii, un padoc – adăpost pentru câini, pentru care a obținut de la Primăria Municipiului Oradea, Certificatul de atestare a edificării construcției nr. 35119/05.02.2021 și Autorizația de luare în folosință nr. 59/05.02.2021.	
Secțiunea a 2-a - Fundamentare tehnică, respectiv cerințele de natură tehnică, economică, juridică, posibilități de realizare în condiții de utilitate, legalitate, regularitate, eficiență, eficacitate și economicitate: ²	
<ul style="list-style-type: none">- Regia Autonomă Aeroportul Oradea deține în administrare construcțiile și terenul aferent imobilului din Oradea str. Calea Aradului nr. 80, aflate în inventarul bunurilor domeniului public al județului Bihor, atestat prin Hotărâre a Guvernului nr. 970/2002 la pozițiile nr. 744 – 772, și pozițiile nr. 911 – 914, înscrise în CF. nr. 205929 Oradea, nr. cadastral 205929.- Regia Autonomă Aeroportul Oradea a realizat în cursul anului 2020, din fonduri proprii, un padoc – adăpost pentru câini, necesar pentru obținerea certificării aeroportului ca aeroport	

internațional, conform prevederilor din H.G. nr. 791/2009 privind condițiile pentru certificarea aeroporturilor civile internaționale sau deschise traficului aerian internațional.

- Pentru edificarea acestui padoc – adăpost pentru câini, R.A. Aeroportul Oradea a obținut de la Primăria Municipiului Oradea în baza Autorizației de construire nr. 1827/08.10.2020 și a procesului verbal de recepție la terminarea lucrărilor nr. 10914/17.11.2020, Autorizația de luare în folosință nr. 59/05.02.2021 și Certificatul de atestare a edificării construcției nr. 35119/05.02.2021.
- Construcția, cu destinația de padoc – adăpost câini, are suprafața construită la sol de 40 mp, suprafața utilă de 35,04 mp, regim de înălțime parter, fundație de beton, structură și închiderea din bca, și se compune din două adăposturi, două cuști.
- Pentru notarea în cartea funciară a construcției padoc câini, R.A. Aeroportul Oradea în calitate de administrator al imobilului înscris în CF. nr. 205929 Oradea, nr. cadastral 205929, solicită acordul Județului Bihor prin Consiliul Județean Bihor, în calitate de proprietar.
- Conform prevederilor art. 867 din Legea nr. 287/2009 privind codul civil, republicată, la alin. (1) stabilește *”Dreptul de administrare se constituie prin hotărâre a Guvernului, a consiliului județean sau, după caz, a consiliului local”, iar la alin. (2) ”Autoritățile prevăzute la alin. (1) controlează modul de exercitare a dreptului de administrare”.*
- Exercițarea dreptului de administrare conform art. 868 din Legea nr. 287/2009 privind codul civil, republicată, alin. (1) *”Dreptul de administrare aparține regiilor autonome sau, după caz, autorităților administrației publice centrale sau locale și altor instituții publice de interes național, județean ori local”, alin. (2) ”Titularul dreptului de administrare poate folosi și dispune de bunul dat în administrare în condițiile stabilite de lege și, dacă este cazul, de actul de constituire”.*
- Conform prevederilor Legii nr. 7/1996 a cadastrului și a publicității imobiliare, republicată, art. 1 alin. (1) lit. b) precizează *”Cadastrul și cartea funciară formează un sistem unitar și obligatoriu de evidență tehnică, economică și juridică, de importanță națională, a tuturor imobilelor de pe întregul teritoriu al țării. Scopul acestui sistem este:”asigurarea publicității drepturilor reale imobiliare, a drepturilor personale, a actelor și faptelor juridice, precum și a oricăror altor raporturi juridice, prin cartea funciară”.*
- Conform prevederilor art. 37 alin (6) din Legea nr. 50/1991 privind autorizarea executării lucrărilor de construcții, republicată, *”dreptul de proprietate asupra construcțiilor se înscrie în cartea funciară în baza unui certificat de atestare, care să confirme că edificarea construcțiilor s-a efectuat conform autorizației de construire și că există proces-verbal de recepție la terminarea lucrărilor, sau, după caz, a unei adevărinițe/unui certificat de atestare a edificării construcției”;*

Secțiunea a 3-a – Efecte preconizate ale aplicării actului administrativ (impactul financiar asupra bugetului județului pe termen scurt (pe anul curent)/lung, impactul asupra mediului concurențial și domeniului ajutoarelor de stat, impactul asupra sarcinilor administrative, impactul asupra mediului): ³

- pentru obținerea certificării aeroportului ca aeroport internațional, conform prevederilor din H.G. nr. 791/2009 privind condițiile pentru certificarea aeroporturilor civile internaționale sau deschise traficului aerian internațional, Regia Autonomă Aeroportul Oradea a realizat în cursul anului 2020, din fonduri proprii, un padoc – adăpost pentru câini, pentru care a obținut de la Primăria Municipiului Oradea, Certificatul de atestare a edificării construcției nr. 35119/05.02.2021 și Autorizația de luare în folosință nr. 59/05.02.2021.
- pentru notarea în cartea funciară a construcției padoc câini, este necesar acordul Județului Bihor prin Consiliul Județean Bihor, în calitate de proprietar al imobilului înscris în CF. nr. 205929 Oradea, nr. cadastral 205929, pentru înscrierea în cartea funciară a construcției edificate de R.A.







Aeroportul Oradea în calitate de administrator.

- punerea în aplicare a prevederilor hotărârii va avea loc imediat după adoptare;
- se va proceda la actualizarea cărții funciare a imobilului.

Secțiunea a 4-a - Concluzii/propuneri: ⁴

În urma analizării proiectului de hotărâre și a documentării efectuate, certificăm faptul că proiectul de hotărâre **îndeplinește** cerințele tehnice specificate la Secțiunea a 2-a”

- adoptarea proiectului de hotărâre privind acordul Județului Bihor, în vederea înscrierii în CF nr. 205929 Oradea, a construcției – padoc pentru câini, realizată de către R.A. Aeroportul Oradea din fonduri proprii, este:
- **necesar** pentru respectarea prevederilor Legii nr. 7/1996 a cadastrului și a publicității imobiliare, republicată, unde la art. 1 alin. (1) lit. b) precizează *”Cadastrul și cartea funciară formează un sistem unitar și obligatoriu de evidență tehnică, economică și juridică, de importanță națională, a tuturor imobilelor de pe întregul teritoriu al țării. Scopul acestui sistem este:”asigurarea publicității drepturilor reale imobiliare, a drepturilor personale, a actelor și faptelor juridice, precum și a oricăror altor raporturi juridice, prin cartea funciară”;*
- **oportun** pentru notarea în cartea funciară a construcției padocului pentru câini.

Avizat/Verificat/Elaborat	Prenume și nume	Data	Semnătura
Avizat: Vicepreședinte	Gal Călin Grațian		”Imi asum responsabilitatea corectitudinii și legalității în solidar cu întocmitorul înscrisului” 
Avizat de legalitate: Consilier juridic			”Imi asum responsabilitatea corectitudinii și legalității în solidar cu întocmitorul înscrisului” 
Verificat: Director general	Carțiș Horia Laurențiu	24.05.2021	”Imi asum responsabilitatea corectitudinii și legalității în solidar cu întocmitorul înscrisului” 
Verificat: Director general adjunct	Plugar Gabriela Marina	27.05.2021	”Imi asum responsabilitatea corectitudinii și legalității în solidar cu întocmitorul înscrisului” 
Elaborat: Consilier	Toderici Anca	27.05.2021	”Imi asum responsabilitatea pentru fundamentarea corectitudinii și legalității întocmirii acestui înscris oficial” 

o Pașimorui
11.05.2021

R.A. Aeroportul Oradea



Societate cu Răspundere Limitată înregistrată în Registrul Comerțului al Județului Bihor nr. 1/2015
S.C. R.A. Aeroportul Oradea
Căminul nr. 1, județul Bihor, orașul Oradea
Căminul nr. 1, județul Bihor, orașul Oradea

Nr. 33621

*Domnii Ilieș
Mihail*

**DIRECȚIA
GENERALĂ
ECONOMICĂ**

**CONSILIUL JUDEȚEAN BIHOR
REGISTRATURA GENERALĂ**
Nr. 10683 din 11 **MAL 2021**
Anexe _____ file 5

Către,

CONSILIUL JUDEȚEAN BIHOR
Domnului Președinte Bolojan Ilie - Gavril
Parcul Traian nr. 5, 410033, Oradea
Telefon fix: 0259 410181, Fax: 0259 410 182
E-mail: registratura@ejbihor.ro

Subiect : Acord înscriere în CF 205929 a Padocului adăpostului de câini

Având în vedere necesitatea îndeplinirii condițiilor impuse de H.G. nr. 791/2009 pentru obținerea certificatului aeroportului ca aeroport internațional, R.A. Aeroportul Oradea a realizat în cursul anului 2020 din fonduri proprii, un padoc adăpost de câini pentru care au fost obținute Certificatul de atestare a edificării construcției nr. 35119/05.02.2021, respectiv Autorizația de luare în folosință nr. 59/05.02.2021.

Ținând cont de cele mai sus menționate pe această cale solicităm aprobarea C.J. Bihor în calitate de proprietar al terenului și clădirilor date în administrarea regiilor de înscriere în CF 205929 a construcției edificate.

- În scopul edificării cu privire la această solicitare anexăm următoarele documente:
1. Certificatul de atestare a edificării construcției nr. 35119/05.02.2021
 2. Autorizația de luare în folosință nr. 59/05.02.2021
 3. P.A.R.T.E. nr. 10911/18.12.2020

Cu deosebită stimă

**DIRECTOR GENERAL
INTERIMAR**
(R.A. AEROPORTUL ORADEA)
Razvan Bolojan
Razvan Bolojan



Municipiul Oradea
 Instituția Arhitectului Șef
 Compartiment Finalizări Construcții

R.A. "AEROPORTUL ORADEA"
 Nr. 1245 ^{INTRARE}
 Zona 101 02

Piața Unirii nr. 1
 410 100 Oradea
 Tel. +40 0259 468309
 Fax. +40 0259 467150
 E-mail: arhitectsef@oradea.ro

Nr. 35119 din 05/02/2021

TERMINAT
 16.02.2021

CERTIFICAT
de atestare a edificării/extinderii construcției

Urmare a cererii înregistrate cu nr. de mai sus, de către CONSILIUL JUDETEAN BIHOR prin REGIA AUTONOMA AEROPORTUL ORADEA cu sediul în ORADEA, strada Calea Aradului, nr. 80, bloc , scara , ap. , confirmăm că pe terenul situat în Oradea strada Calea Aradului, nr. 80, bloc , scara , ap. înscris în CF nr. 205929 a localității Oradea cu nr. cadastral 205929 există construcția/ile padoc proprietatea CONSILIUL JUDETEAN BIHOR prin REGIA AUTONOMA AEROPORTUL ORADEA edificată/e /extinsă/e în anul 2021

Edificarea/extinderea construcției/ilor s-a efectuat conform autorizației/ilor de construire nr. 1827/08.10.2020. Există proces verbal de recepție la terminarea lucrărilor nr. 10914/17.11.2020 și autorizația/ile de luare în folosință nr. 59/05.02.2020

Construcția are următoarea descriere:

- 1
- destinație: padoc (adapost caii)
- număr unități individuale: 1
- număr locuri de parcare:
- regim de înălțime: parter
- suprafața construită la sol: 40 mp
- suprafața construită desfășurată: 40 mp

Prezentul certificat s-a eliberat pentru înscrierea construcției în cartea funciară, în condițiile art. 37 alin. (1) din Legea cadastrului și a publicității imobiliare nr. 7/1996, republicată.

Achitat taxa de 100 lei, conform chitanței nr. 26 din 03.02.2021

Cu stimă,

PRIMAR PRIMĂRIA
 Florin Birta

ARHITECT ȘEF

Radu Fortis

FC 2ex

Cu stimă,



Primăria Municipiului Oradea
Instituția Arhitectului Șef
Compartimentul Finalizări Construcții
Cod operator:16136/2010



Piața Unirii, nr. 1
410100, Oradea
Tel +40 0259-437 000
Fax +40 0259-440 746
E-mail. primarie@oradea.ro

Nr. **35118** din 05.02.2021

Autorizație de luare în folosință
Nr. 59 din 05.02.2021

Ca urmare a cererii adresate de către **REGIA AUTONOMA AEROPORTUL ORADEA** cu sediul în **ORADEA**, Județul **BIHOR**, strada **Calea Aradului**, nr. **80**

În baza autorizației de construire nr. **1827/08.10.2020** și în baza avizului Compartimentului Finalizări Construcții, se autorizează luarea în folosință a clădirii construite pe **Calea Aradului**, nr. **80**, înscrisă în cartea funciară nr. **205929 - ORADEA**, nr. cad. **205929**.

Destinația **construcție padoc - adapost caini**.

Clădirea(le) cu **P** nivele a(au) fost amenajată(e) din următoarele materiale:

Fundații **beton**; structură și închideri: parter **pca**,

Planșee peste: parter,

Acoperiș tip **sarpanta** din **lemn** învelitoare **tabla cutata**

Padocul se compun(e) din următoarele încăperi:

La parter **doua adaposturi, doua custi**

Padocul are(au):

- Aria construită:
Parter **40** mp
- Aria desfasurată: **40** mp
- Aria utilă: **35,04** mp
- Aria locuibilă: ___ mp

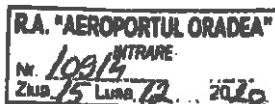
12.02.2021
[Signature]

Întocmit,

Cheregi Florentina

PRIMAR
Florin Birta

ARHITECT ȘEF
Radu Fortiș



Aprob admiterea
Investitor,
Director General Interimar



PROCES-VERBAL DE RECEPȚIE
la terminarea lucrărilor
Nr. din 17.11.2020

privind execuția lucrărilor aferente "Servicii de proiectare și execuție padocuri pentru câini", lucrări executate în cadrul Contractului nr. 539/29.07.2020, încheiat între R.A. Aeroportul Oradea, în calitate de Beneficiar și Totalserv Import-Export S.R.L. în calitate de executant (Antreprenor) - S.C. EXDEPRO S.R.L., în calitate de Proiectant.

1. Date de identificare

- adresa administrativă: R.A. Aeroportul Oradea, Calea Aradului nr.80, Oradea, Județul Bihor;
- Număr carte funciară: 205929;
- Număr cadastral: 205929

2. Lucrările au fost executate în baza Autorizației de construire nr. 1827, eliberată de Primăria Municipiului Oradea la data de 08.10.2020 cu valabilitate pe întreaga durată de execuție a lucrărilor autorizate.

3. Comisia de recepție și-a desfășurat activitatea de la data: 07.12.2020 până la data: 15.12.2020, fiind formată din:
Președinte: (numele și prenumele) ȘINCA ALIN – R.A. AEROPORTUL ORADEA
Membri: (numele și prenumele, autoritatea publică care i-a desemnat)

CRISTIAN VUȘCAN – R.A. AEROPORTUL ORADEA
MITRAN NATALIA – PRIMĂRIA MUNICIPIULUI ORADEA
ONEȚ DOREL – CONSILIUL JUDEȚEAN BIHOR
- INSPECTORATUL PENTRU STAT ÎN CONSTRUCȚII

4. Au mai fost prezenți: (numele și prenumele, calitatea)

MARIN EȘICU ȘI DOREL - ONEȚ DOREL ANTREPRENOR

5. Secretariatul a fost asigurat de BENTE NICOLAE, diriginte de șantier cu autorizație nr. 00016000, nr. 00020337 în domeniile/subdomeniile 2.1, 3.1, 3.2, 6.

6. Constatările comisiei de recepție la terminarea lucrărilor:

6.1. Capacități fizice realizate conform Proiectului Tehnic:

Obiectul Padoc/adăpost câini

6.2. Nu au fost remediate aspectele consemnate în Procesul-verbal de suspendare a procesului de recepție la terminarea lucrărilor, inclusiv cele rezultate în urma expertizelor tehnice, ridicărilor topografice, încercărilor suplimentare, probelor, măsurătorilor și altor teste solicitate, în termenul de remediere, cuprinse în lista din Anexa nr. 1 la prezentul proces-verbal. **NU ESTE CAZUL**

6.3. Nu au fost realizate măsurile prevăzute în avizul de securitate la incendiu și în documentația de execuție din punctul de vedere al prevenirii și al stingerii incendiilor, cuprinse în lista din Anexa nr. 2 la prezentul proces-verbal.
NU ESTE CAZUL

6.4. Lucrările cuprinse în lista din anexa nr. 3 la prezentul proces-verbal prezintă vicii care nu pot fi înlăturate și care prin natura lor implică nerealizarea uneia sau a mai multor cerințe fundamentale, caz în care se impun expertize tehnice, reproiectări, refaceri de lucrări și altele. **NU ESTE CAZUL**

6.5. Valoarea lucrărilor executate este de 21.500 lei (fără TVA).

6.6. Perioada de garanție: 24 luni.

6.7. Alte constatări, inclusiv ca urmare a solicitărilor suplimentare ale comisiei (nu s-a putut examina nemijlocit construcția, se constată că lucrările nu respectă autorizația de construire/desființare, reprezentantul autorității administrației publice competente care a emis autorizația de construire/desființare, al Inspectoratului de Stat în Construcții - I.S.C., al direcțiilor județene pentru cultură/Direcției pentru Cultură a Municipiului București sau al inspectoratelor județene pentru situații de urgență propun respingerea recepției etc.). **NU ESTE CAZUL**

7. În urma constatărilor făcute, comisia de recepție decide:

admiterea recepției la terminarea lucrărilor;

respingerea recepției la terminarea lucrărilor;

8. Comisia de recepție motivează decizia luată prin:

9. Comisia de recepție recomandă luarea următoarelor măsuri:

NU ESTE CAZUL

10. Prezentul proces-verbal, conținând 2 file și anexe numerotate, cu un total de ~~3~~ file, a fost încheiat astăzi, 07.12.2020, în 5 exemplare.

11. Alte mențiuni

Comisia de recepție

Președinte:

ȘINCA ALIN

(numele și prenumele, semnătura)

Membr:

CRISTIAN VUȘCAN

MITRAN NATALIA

ONEȚ DOREL

.....
Au mai fost prezenți:.....

BENȚE NICOLAE

MARIA MIHAI VIOREL - FRATEL

.....
(numele și prenumele, semnătura)



The image shows several handwritten signatures in black ink. To the right of the signatures is a circular stamp with the text: "SOCIETATEA COMERCIALA TQJALSERV IMPORT - EXPORT SRL ONE TI-BACAU".



Oficiul de Cadastru și Publicitate Imobiliară BIHOR
Biroul de Cadastru și Publicitate Imobiliară Oradea

EXTRAS DE CARTE FUNCİARĂ PENTRU INFORMARE

Carte Funciară Nr. 205929 Oradea

Nr. cerere | 30155
Ziua | 04
Luna | 03
Anul | 2021

Cod verificare
100098863145



A. Partea I. Descrierea Imobilului

TEREN Intravilan

Adresa: Loc. Oradea, Jud. Bihor

Nr. Crt	Nr. cadastral Nr. topografic	Suprafața* (mp)	Observații / Referințe
A1	205929	Din acte: 1.427.739 Masurata: 1.431.598	Teren împrejmuit; Imobil împrejmuit cu gard din beton si sarma

Construcții

Crt	Nr cadastral Nr.	Adresa	Observații / Referințe
A1.1	205929-C1	Loc. Oradea, Jud. Bihor	Nr. niveluri:2; S. construita la sol:1323 mp; S. construita desfasurata:2857 mp; Extindere aerogara in regim de P+1, Terminal 2, Constructie edificata in anul 1974, S. Desfasurata 2857 mp
A1.2	205929-C2	Loc. Oradea, Jud. Bihor	Nr. niveluri:5; S. construita la sol:587 mp; S. construita desfasurata:659 mp; Bloc tehnic in regim P partii, P+4 (Turnul), Constructie edificata in anul 1965, S. Desfasurata 659mp
A1.3	205929-C3	Loc. Oradea, Jud. Bihor	Nr. niveluri:1; S. construita la sol:584 mp; S. construita desfasurata:584 mp; Alee pietonala acoperita, Constructie edificata in anul 2020
A1.4	205929-C4	Loc. Oradea, Jud. Bihor	Nr. niveluri:1; S. construita la sol:99 mp; S. construita desfasurata:99 mp; Platforma meteo, Constructie edificata in anul 1969
A1.5	205929-C5	Loc. Oradea, Jud. Bihor	Nr. niveluri:1; S. construita la sol:146 mp; S. construita desfasurata:146 mp; Uzina Electrica Veche, Constructie edificata in anul 1967
A1.6	205929-C6	Loc. Oradea, Jud. Bihor	Nr. niveluri:1; S. construita la sol:157 mp; S. construita desfasurata:157 mp; Uzina Electrica Constructie edificata in anul 2020
A1.7	205929-C7	Loc. Oradea, Jud. Bihor	Nr. niveluri:2; S. construita la sol:448 mp; S. construita desfasurata:922 mp; Caldire Industriala si remiza,PSI, in regim P+1, Constructie edificata in anul 1974, S. Desfasurata 922 mp
A1.8	205929-C8	Loc. Oradea, Jud. Bihor	Nr. niveluri:1; S. construita la sol:479 mp; S. construita desfasurata:479 mp; Baraca metalica(Gara) mare), Constructie edificata in anul 1997
A1.9	205929-C9	Loc. Oradea, Jud. Bihor	Nr. niveluri:1; S. construita la sol:150 mp; S. construita desfasurata:150 mp; Platforma auto(gara) mic), Constructie edificata in anul 1998
A1.10	205929-C10	Loc. Oradea, Jud. Bihor	Nr. niveluri:1; S. construita la sol:62 mp; S. construita desfasurata:62 mp; Cladire hidrofor, Constructie edificata in anul 1967
A1.11	205929-C11	Loc. Oradea, Jud. Bihor	Nr. niveluri:1; S. construita la sol:8 mp; S. construita desfasurata:8 mp; Rezervor apa, Constructie edificata in anul 1967
A1.12	205929-C12	Loc. Oradea, Jud. Bihor	Nr. niveluri:1; S. construita la sol:263 mp; S. construita desfasurata:263 mp; Baraca metalica, Constructie edificata in anul 1968
A1.13	205929-C13	Loc. Oradea, Jud. Bihor	Nr. niveluri:1; S. construita la sol:56 mp; S. construita desfasurata:56 mp; Crematoriu gunoi, Constructie edificata in anul 2001
A1.14	205929-C14	Loc. Oradea, Jud. Bihor	Nr. niveluri:1; S. construita la sol:9 mp; S. construita desfasurata:9 mp; Cladire statie pompe ape geotermale, Constructie edificata in anul 1967
A1.15	205929-C15	Loc. Oradea, Jud. Bihor	Nr. niveluri:1; S. construita la sol:2 mp; S. construita desfasurata:2 mp; Satatie de epurare, Constructie edificata in anul 1967
A1.16	205929-C16	Loc. Oradea, Jud. Bihor	Nr. niveluri:1; S. construita la sol:69 mp; S. construita desfasurata:69 mp; Cladire meteo, Constructie edificata in anul 1968
A1.17	205929-C17	Loc. Oradea, Jud. Bihor	Nr. niveluri:1; S. construita la sol:22 mp; S. construita desfasurata:22 mp; Magazie de combustibil, Constructie edificata in anul 1969

Crt	Nr cadastral Nr.	Adresa	Observații / Referințe
A1.18	205929-C18	Loc. Oradea, Jud. Bihor	Nr. niveluri:1; S. construita la sol:172013 mp; S. construita desfasurata:172013 mp; Pista Betonata, formata din : Platforma de imbarcare/debarcare 1, Platforma de imbarcare/debarcare 2, Cale de rulare Charlie, Cale de rulare Alfa, Cale de rulare Bravo, Pista decoiere/aterizare. Constructie extinsa in anul 2020
A1.19	205929-C19	Loc. Oradea, Jud. Bihor	Nr. niveluri:1; S. construita la sol:20 mp; S. construita desfasurata:20 mp; Magazine tuburi hidrogen, Constructie edificata in anul 1969
A1.20	205929-C20	Loc. Oradea, Jud. Bihor	Nr. niveluri:1; S. construita la sol:14 mp; S. construita desfasurata:14 mp; Ghereta paza poarta, Constructie edificata in anul 1967

B. Partea II. Proprietari și acte

Carte Funciară Nr. 205929 Comuna/Oraș/Municipiu: Oradea

Înscrieri privitoare la dreptul de proprietate și alte drepturi reale		Referințe
119189 / 18/10/2019		
Act Notarial nr. Act de dezlipire aut.1872, din 17/10/2019 emis de Popa Carmen Teodora; Act Administrativ nr. Doc cad nr.112868, din 04/10/2019 emis de Bcpi oradea; Act Notarial nr. Declaratie aut.1879, din 17/10/2019 emis de Popa Carmen Teodora; Act Administrativ nr. Hotarare nr.131, din 29/08/2019 emis de Consiliul Judetean Bihor;		
B1	Se infiinteaza cartea funciara 205929 a imobilului cu numarul cadastral 205929/Oradea, rezultat din dezmembrarea imobilului cu numarul cadastral 202617 inregistrat in cartea funciara 202617;	A1
Act Notarial nr. ACT DE DEZLIPIRE AUT.1756, din 03/10/2018 emis de Popa Carmen Teodora; Act Administrativ nr. CERTIFICAT DE URBANISM NR 3665, din 28/06/2018 emis de PMO; Act Administrativ nr. DOC CAD.NR.107744, din 17/09/2018 emis de BCPI ORADEA;		
B2	Se infiinteaza cartea funciara 202617 a imobilului cu numarul cadastral 202617/Oradea, rezultat din dezmembrarea imobilului cu numarul cadastral 1588 inregistrat in cartea funciara 151937; <i>OBSERVATII: pozitie transcrisa din CF 202617/Oradea, inregistrata prin incheierea nr. 115079 din 04/10/2018;</i>	A1
Hotarare nr. 61/2002 emis de Consiliul Judetean Bihor (HGR 970/2002, Legea 215/2001, plan cadastral avizat de OJCGC cu nr. 3421/2003);		
B3	Intabulare, drept de PROPRIETATE, dobandit prin Lege, cota actuala 1/1 1) JUDEȚUL BIHOR, proprietate publică <i>OBSERVATII: pozitie transcrisa din CF 202617/Oradea, inregistrata prin incheierea nr. 115079 din 04/10/2018; pozitie transcrisa din CF 151937/Oradea, inregistrata prin incheierea nr. 17412 din 04/09/2003; (provenita din conversia CF 598 NDF)</i>	A1, A1.1
B4	-drept de administrare, în favoarea 1) RA AEROPORTUL ORADEA <i>OBSERVATII: pozitie transcrisa din CF 202617/Oradea, inregistrata prin incheierea nr. 115079 din 04/10/2018; pozitie transcrisa din CF 151937/Oradea, inregistrata prin incheierea nr. 17412 din 04/09/2003; (provenita din conversia CF 598 NDF)</i>	A1, A1.1
64700 / 03/07/2020		
Inscris Sub Semnatura Privata nr. PAD vizat sub nr. 64700/2020, din 13/07/2020 emis de OCPI Bihor; Act Normativ nr. HG 970, din 10/09/2002 emis de Guvernul Romaniei; Act Administrativ nr. Certificat de atestare a edificarii constructiei nr 280974, din 11/06/2020 emis de Primaria Mun Oradea; Act Administrativ nr. Autorizatie de construire nr 435, din 24/03/2017 emis de Primaria Mun Oradea; Act Administrativ nr. Autorizatia de desfiintare nr 2430, din 27/10/2017 emis de Primaria Mun Oradea; Act Administrativ nr. HCJ nr 77, din 30/05/2019 emis de Consiliul Judetean Bihor; Act Administrativ nr. Autorizatia de luare in folosinta nr 122, din 06/03/2020 emis de Primaria Mun Oradea; Act Administrativ nr. Autorizatie de luare in folosinta nr 203, din 11/05/2020 emis de Primaria Mun Oradea; Act Administrativ nr. Autorizatie de construire nr 1457, din 01/10/2013 emis de Primaria Mun Oradea; Act Administrativ nr. CF 205929, din 18/10/2019 emis de BCPI Oradea; Act Administrativ nr. Certificat fiscal nr 273969, din 05/06/2020 emis de Primaria Mun Oradea; Act Administrativ nr. Certificat de atestare a edificarii/extinderii constructiei nr 280973, din 11/06/2020 emis de Primaria Mun Oradea; Act Administrativ nr. Autorizatie de construire nr 1132, din 02/09/2011 emis de Primaria Mun Oradea; Act Administrativ nr. Certificat de atestare nr 294331, din 24/06/2020 emis de Primaria Mun Oradea;		
B7	Intabulare, drept de PROPRIETATE, dobandit prin Lege, cota actuala 1/1 1) JUDEȚUL BIHOR	A1.2, A1.3, A1.4, A1.5, A1.6, A1.7, A1.8, A1.9, A1.10, A1.11, A1.12, A1.13, A1.14, A1.15, A1.16, A1.17, A1.18, A1.19, A1.20
B8	Intabulare, drept de ADMINISTRARE	A1.2, A1.3, A1.4, A1.5, A1.6, A1.7, A1.8, A1.9, A1.10, A1.11, A1.12, A1.13, A1.14, A1.15, A1.16, A1.17, A1.18, A1.19, A1.20

Înscrieri privitoare la dreptul de proprietate și alte drepturi reale	Referințe
1) RA AEROPORT ORADEA, , CIF:73452	

C. Partea III. SARCINI

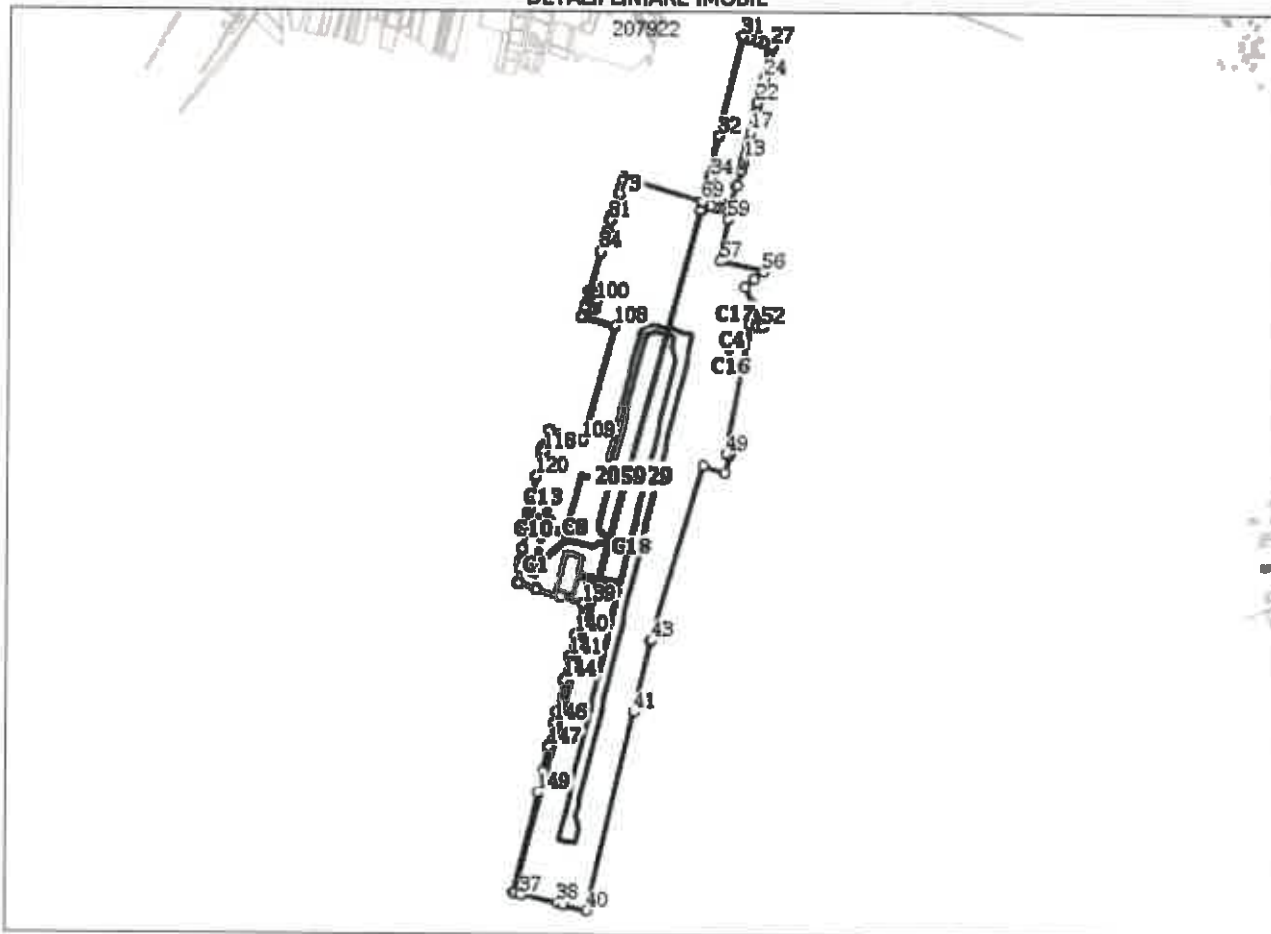
Înscrieri privind dezmembrămintele dreptului de proprietate, drepturi reale de garanție și sarcini	Referințe
119189 / 18/10/2019	
Act Administrativ nr. Contract de concesiune nr.6456, din 30/05/2008 emis de CONSILIUL JUDETEAN BIHOR (Hotarare nr.63/2008 emisa de Consiliul Judetean Bihor):	
C1	Intabulare, drept de CONCESIUNE asupra 2.500 mp teren pe o perioada de 49 ani
	A1
1) SC ELECTRICA DISTRIBUTIE - TRANSILVANIA NORD SA, SUC.ORADEA	
<i>OBSERVATII: pozitie transcrisa din CF 202617/Oradea, inscrisa prin incheierea nr. 115079 din 04/10/2018; pozitie transcrisa din CF 151937/Oradea, inscrisa prin incheierea nr. 16642 din 23/03/2009:</i>	
Act Administrativ nr. contract de concesiune 163/04.01.2012, din 31/01/2012 emis de JUDETUL BIHOR-CONSILIUL JUDETEAN BIHOR (Hotrare nr 243 data de Consiliul Judetean Bihor):	
C2	Intabulare, drept de CONCESIUNE teren asupra 25 mp pe o perioada de 25 ani. dobandit prin Conventie
	A1
1) S.C ELECTRICA DISTRIBUTIE-TRANSILVANIA NORD S.A SUCURSALA ORADEA	
<i>OBSERVATII: pozitie transcrisa din CF 202617/Oradea, inscrisa prin incheierea nr. 115079 din 04/10/2018; pozitie transcrisa din CF 151937/Oradea, inscrisa prin incheierea nr. 6178 din 31/01/2012:</i>	

Anexa Nr. 1 La Partea I**Teren**

Nr cadastral	Suprafața (mp)*	Observații / Referințe
205929	Din acte: 1.427.739 Masurata: 1.431.598	Imobil împrejmuit cu gard din beton si sarma

* Suprafața este determinată în planul de proiecție Stereo 70.

DETALII LINIARE IMOBIL

**Date referitoare la teren**

Nr Crt	Categorile folosință	Intra vilan	Suprafața (mp)	Tarla	Parcelă	Nr. topo	Observații / Referințe
1	curți construcții	DA	1.431.598	-	-	-	imobil împrejmuit cu gard din beton si sarma

Date referitoare la construcții

Crt	Număr	Destinație construcție	Supraf. (mp)	Situație juridică	Observații / Referințe
A1.1	205929-C1	construcții industriale si edilitare	1.323	Cu acte	S. construita la sol:1323 mp; S. construita desfasurata:2857 mp; Extindere aerogara in regim de P+1, Terminal 2, Constructie edificata in anul 1974. S. Desfasurata 2857 mp
A1.2	205929-C2	construcții industriale si edilitare	587	Cu acte	S. construita la sol:587 mp; S. construita desfasurata:659 mp; Bloc tehnic in regim P partii, P+4(Turul), Constructie edificata in anul 1965. S. Desfasurata 659mp
A1.3	205929-C3	construcții industriale si edilitare	584	Cu acte	S. construita la sol:584 mp; S. construita desfasurata:584 mp; Alee pietonala acoperita, Constructie edificata in anul 2020
A1.4	205929-C4	construcții administrative si social culturale	99	Cu acte	S. construita la sol:99 mp; S. construita desfasurata:99 mp; Platforma meteo, Constructie edificata in anul 1969

Crt	Număr	Destinație construcție	Supraf. (mp)	Situație juridică	Observații / Referințe
A1.5	205929-C5	construcții industriale și edilitare	146	Cu acte	S. construită la sol:146 mp; S. construită defasurată:146 mp; Uzina Electrică Veche, Construcție edificată în anul 1967
A1.6	205929-C6	construcții industriale și edilitare	157	Cu acte	S. construită la sol:157 mp; S. construită defasurată:157 mp; Uzina Electrică Construcție edificată în anul 2020
A1.7	205929-C7	construcții administrative și social culturale	448	Cu acte	S. construită la sol:448 mp; S. construită defasurată:922 mp; Caldire Industriale și remiza,PSI, în regim P+1, Construcție edificată în anul 1974. S. Defasurată 922 mp
A1.8	205929-C8	construcții anexa	479	Cu acte	S. construită la sol:479 mp; S. construită defasurată:479 mp; Baraca metalică(Gara mare), Construcție edificată în anul 1997
A1.9	205929-C9	construcții anexa	150	Cu acte	S. construită la sol:150 mp; S. construită defasurată:150 mp; Platforma auto(gara mic), Construcție edificată în anul 1998
A1.10	205929-C10	construcții anexa	62	Cu acte	S. construită la sol:62 mp; S. construită defasurată:62 mp; Clădire hidrofor, Construcție edificată în anul 1967
A1.11	205929-C11	construcții industriale și edilitare	8	Cu acte	S. construită la sol:8 mp; S. construită defasurată:8 mp; Rezervor apă, Construcție edificată în anul 1967
A1.12	205929-C12	construcții anexa	263	Cu acte	S. construită la sol:263 mp; S. construită defasurată:263 mp; Baraca metalică, Construcție edificată în anul 1968
A1.13	205929-C13	construcții industriale și edilitare	56	Cu acte	S. construită la sol:56 mp; S. construită defasurată:56 mp; Crematoriu gunol, Construcție edificată în anul 2001
A1.14	205929-C14	construcții industriale și edilitare	9	Cu acte	S. construită la sol:9 mp; S. construită defasurată:9 mp; Clădire stație pompe ape geotermale, Construcție edificată în anul 1967
A1.15	205929-C15	construcții industriale și edilitare	2	Cu acte	S. construită la sol:2 mp; S. construită defasurată:2 mp; Satăție de epurare, Construcție edificată în anul 1967
A1.16	205929-C16	construcții anexa	69	Cu acte	S. construită la sol:69 mp; S. construită defasurată:69 mp; Clădire meteo, Construcție edificată în anul 1968
A1.17	205929-C17	construcții anexa	22	Cu acte	S. construită la sol:22 mp; S. construită defasurată:22 mp; Magazine de combustibil, Construcție edificată în anul 1969
A1.18	205929-C18	construcții industriale și edilitare	172.013	Cu acte	S. construită la sol:172013 mp; S. construită defasurată:172013 mp; Pista Betonată, formată din : Platforma de imbarcare/debarcare 1, Platforma de imbarcare/debarcare 2, Cale de rulare Charlie, Cale de rulare Alfa, Cale de rulare Bravo, Pista decolare/aterizare. Construcție extinsă în anul 2020
A1.19	205929-C19	construcții anexa	Din acte: 21 Masurată: 20	Cu acte	S. construită la sol:20 mp; S. construită defasurată:20 mp; Magazine tuburi hidrogen, Construcție edificată în anul 1969
A1.20	205929-C20	construcții anexa	14	Cu acte	S. construită la sol:14 mp; S. construită defasurată:14 mp; Ghereta paza poarta, Construcție edificată în anul 1967

Lungime Segmente

1) Valorile lungimilor segmentelor sunt obținute din proiecție în plan.

Punct început	Punct sfârșit	Lungime segment	Punct început	Punct sfârșit	Lungime segment	Punct început	Punct sfârșit	Lungime segment
1	2	87.033	2	3	34.423	3	4	7.165
4	5	27.143	5	6	23.639	6	7	85.945
7	8	6.335	8	9	58.171	9	10	8.731
10	11	24.885	11	12	6.331	12	13	11.577
13	14	17.113	14	15	36.616	15	16	23.862
16	17	36.745	17	18	61.613	18	19	18.381
19	20	28.197	20	21	9.664	21	22	4.689
22	23	37.594	23	24	62.869	24	25	109.607
25	26	13.673	26	27	7.895	27	28	36.203

Punct început	Punct sfârșit	Lungime segment	Punct început	Punct sfârșit	Lungime segment	Punct început	Punct sfârșit	Lungime segment
28	29	26.369	29	30	33.734	30	31	24.868
31	32	411.456	32	33	167.766	33	34	8.915
34	35	2987.475	35	36	5.17	36	37	25.715
37	38	153.71	38	39	25.686	39	40	95.026
40	41	822.558	41	42	293.244	42	43	6.323
43	44	728.6	44	45	91.604	45	46	66.798
46	47	7.292	47	48	3.843	48	49	14.687
49	50	526.773	50	51	28.242	51	52	23.577
52	53	101.615	53	54	74.699	54	55	50.02
55	56	50.171	56	57	181.445	57	58	181.836
58	59	9.42	59	60	6.0	60	61	32.153
61	62	37.208	62	63	15.948	63	64	3.612
64	65	18.514	65	66	39.667	66	67	6.0
67	68	33.176	68	69	2.066	69	70	325.793
70	71	14.073	71	72	29.667	72	73	24.504
73	74	42.789	74	75	48.247	75	76	1.84
76	77	0.561	77	78	3.65	78	79	0.566
79	80	10.239	80	81	5.235	81	82	49.206
82	83	39.196	83	84	45.022	84	85	166.506
85	86	62.237	86	87	9.222	87	88	5.641
88	89	20.275	89	90	21.293	90	91	1.718
91	92	9.242	92	93	1.985	93	94	5.619
94	95	9.503	95	96	6.59	96	97	4.972
97	98	20.137	98	99	5.743	99	100	1.857
100	101	34.18	101	102	12.112	102	103	6.083
103	104	0.505	104	105	20.0	105	106	3.602
106	107	36.828	107	108	140.43	108	109	475.992
109	110	140.43	110	111	1.222	111	112	69.386
112	113	3.722	113	114	3.713	114	115	11.245
115	116	1.719	116	117	1.948	117	118	3.633
118	119	31.554	119	120	71.62	120	121	69.782
121	122	66.929	122	123	14.723	123	124	19.499
124	125	8.697	125	126	8.348	126	127	21.864
127	128	27.831	128	129	60.186	129	130	47.197
130	131	8.496	131	132	7.186	132	133	5.381
133	134	9.638	134	135	58.38	135	136	4.768
136	137	76.107	137	138	102.646	138	139	98.81
139	140	128.027	140	141	91.48	141	142	24.921
142	143	66.466	143	144	7.184	144	145	129.842
145	146	45.345	146	147	101.129	147	148	104.038
148	149	84.112	149	1	415.805			

** Lungimile segmentelor sunt determinate în planul de proiecție Stereo 70 și sunt rotunjite la 1 milimetru.

*** Distanța dintre puncte este formată din segmente cumulate ce sunt mai mici decât valoarea 1 milimetru.

Extrasul de carte funciară generat prin sistemul informatic integrat al ANCPİ conține informațiile din cartea funciară active la data generării. Acesta este valabil în condițiile prevăzute de art. 7 din Legea nr. 455/2001, coroborat cu art. 3 din O.U.G. nr. 41/2016, exclusiv în mediul electronic, pentru activități și procese administrative prevăzute de legislația în vigoare. Valabilitatea poate fi extinsă și în forma fizică a documentului, fără semnătură olografă, cu acceptul expres sau procedural al instituției publice ori entității care a solicitat prezentarea acestui extras.

Verificarea corectitudinii și realității informațiilor conținute de document se poate face la adresa www.ancpl.ro/verificare, folosind codul de verificare online disponibil în antet. Codul de verificare este valabil 30 de zile calendaristice de la momentul generării documentului.

Data și ora generării,

04/03/2021, 13:11

