

ROMÂNIA
JUDEȚUL BIHOR
CONSILIUL JUDEȚEAN BIHOR
Nr. 6651/23.03.2023
Reg proiecte nr.84

PROIECT DE HOTĂRÂRE
privind încheierea unui protocol de colaborare cu Ministerul Apărării Naționale,
pentru punerea la dispoziție, cu titlu gratuit, a ortofotoplanurilor în format digital,
pentru întreg teritoriul administrativ al județului Bihor

Având în vedere: Proiectul de hotărâre înregistrat cu nr.84 din 23.03.2023 privind încheierea unui protocol de colaborare cu Ministerul Apărării Naționale, pentru punerea la dispoziție, cu titlu gratuit, a ortofotoplanurilor în format digital, pentru întreg teritoriul administrativ al județului Bihor propus de Președintele Consiliului Județean Bihor, care este însoțit de Referatul de aprobare cu nr. 6652 din 23.03.2023.

- Raportul de specialitate întocmit de compartimentului de resort din cadrul aparatului de specialitate al Consiliului Județean Bihor cu nr. 6653 din 23.03.2023;

- Avizul cu nr.....din adoptat de Comisia de specialitate nr., în conformitate cu art. 182 alin. (4) coroborat cu art. 136 din Ordonanța de urgență a Guvernului nr. 57/2019 privind Codul administrativ, cu modificările și completările ulterioare;

În conformitate cu prevederile:

- art. 173 alin. (1) lit. d) și e), alin. (5) lit. c) și alin. (7) lit. a) din Ordonanța de urgență a Guvernului nr. 57/2019 privind Codul administrativ, cu modificările și completările ulterioare;
- art. 21, ale art. 22 alin. (1)-(3), ale art. 36 alin. (12) lit. c) din Legea nr. 350/2001 privind amenajarea teritoriului și urbanismul, cu modificările și completările ulterioare;
- Ordonanței Guvernului nr. 4/2010, privind instituirea Infrastructurii naționale pentru informații spațiale în România, republicată,
- Ordonanței de urgență nr. 75/2021 privind executarea serviciilor de aerofotogrammetrie și de realizare a ortofotoplanurilor pe teritoriul României și executarea serviciilor de digitizare și actualizare a Sistemului de identificare a parcelelor agricole pentru Ministerul Agriculturii și Dezvoltării Rurale în perioada 2021-2030;

În temeiul competențelor stabilite prin art. 182 alin. (1) și art. 196 alin. (1) lit. a) din Ordonanța de urgență a Guvernului nr. 57/2019 privind Codul administrativ, cu modificările și completările ulterioare;

HOTĂRĂȘTE:

Art. 1. Se aprobă încheierea protocolului de colaborare cu Ministerul Apărării Naționale și Consiliul Județean Bihor pentru punerea la dispoziție, cu titlu gratuit, a ortofotoplanurilor în format digital, realizate în perioada 2010-2030, pentru întreg teritoriul administrativ al județului Bihor.

Art.2. (1) Protocol de colaborare precizat la art. 1 este cuprins în **anexa** care face parte integrantă din prezenta hotărâre.


(2) Se mandatează Președintele Consiliului Județean Bihor pentru semnarea protocolului menționat la art.1 din prezenta hotărâre precum și eventualele acte adiționale ale acestuia, după caz.

Art. 3. Cu ducerea la îndeplinire a prezentei hotărâri se încredințează Președintele C.J.Bihor prin aparatul de specialitate.


Art. 4. Prezenta hotărâre se comunică cu:

- Instituția Prefectului - Județul Bihor;
- Președintele Consiliului Județean Bihor;
- Compartimentul Relații cu Consilierii;
- Compartimentul Juridic
- Ministerul Apărării Naționale

**PREȘEDINTE,
ILIE GAVRIL BOLOJAN**



**AVIZAT,
SECRETAR GENERAL AL JUDEȚULUI,
Marioara Carmen Soltănel**



Nr. din

Prezenta hotărâre a fost adoptată cu ... voturi "pentru" ... voturi "împotriva", "abțineri" și membrii ai Consiliului județean nu au votat, fiind astfel respectate prevederile legale privind majoritatea de voturi necesară.

PREȘEDINTE,
Ilie Gavril Bolojan



SECRETAR GENERAL AL JUDEȚULUI
Mărioara Carmen Soltănel



MINISTERUL APĂRĂRII
NAȚIONALE

Nr. _____ din _____ 2023

CONSILIUL JUDEȚEAN BIHOR

Nr. _____ din _____ 2023

PROTOCOL

între Ministerul Apărării Naționale și Consiliul Județean Bihor privind punerea la dispoziție, cu titlu gratuit, a ortofotoplanurilor în format digital, realizate în perioada 2010-2030, pentru întreg teritoriul administrativ al județului Bihor

Având în vedere solicitarea nr. din data de transmisă în numele președintelui Consiliului Județean Bihor și Hotărârea Consiliului Județean Bihor nr. din2023,

în temeiul dispozițiilor art. 5 alin. (2) din Ordonanța de urgență a Guvernului nr. 75/2021 privind executarea serviciilor de aerofotogrammetrie și de realizare a ortofotoplanurilor pe teritoriul României și executarea serviciilor de digitizare și actualizare a Sistemului de identificare a parcelelor agricole pentru Ministerul Agriculturii și Dezvoltării Rurale în perioada 2021-2030, se încheie prezentul protocol.

Părțile protocolului:

MINISTERUL APĂRĂRII NAȚIONALE, cu sediul în București, str. Izvor nr. 110, sector 5, reprezentat prin **domnul VASILE DÎNCU**, ministrul apărării naționale,

și

CONSILIUL JUDEȚEAN BIHOR, cu sediul în Municipiul Oradea, Parcul Traian nr. 5, Județul Bihor, reprezentat legal prin **domnul Ilie Gavril Bolojan**, având funcția de președinte, mandatat în baza Hotărârii Consiliului Județean Bihor nr. din2023,

au convenit încheierea prezentului protocol.

Obiectul protocolului:

Art. 1. - (1) Obiectul protocolului îl constituie punerea la dispoziția Consiliului Județean Bihor, cu titlu gratuit, de către Ministerul Apărării Naționale, a ortofotoplanurilor în format digital, realizate în perioada 2010-2030, pentru întreg teritoriul administrativ al județului Bihor.

(2) Punerea la dispoziție a ortofotoplanurilor care fac obiectul prezentului protocol se realizează pe bază de proces-verbal semnat de către reprezentanții legali ai Agenției de informații

geospațiale a apărării „General de divizie Constantin Barozzi” și ai Consiliului Județean Bihor.

Structurile responsabile:

Art. 2. - Structurile responsabile, desemnate de către părți, pentru aplicarea prevederilor prezentului protocol sunt Agenția de informații geospațiale a apărării „General de divizie Constantin Barozzi” și respectiv, aparatul de specialitate al Consiliului Județean Bihor.

Cerințe de securitate:

Art. 3. - În aplicarea prevederilor prezentului protocol, între părți ori structurile responsabile se transmit sau se comunică numai informații care sunt neclasificate, potrivit legii.

Drepturile și obligațiile părților:

Art. 4. – Ministerul Apărării Naționale, prin Agenția de informații geospațiale a apărării „General de divizie Constantin Barozzi”, are următoarele obligații:

a) să pună la dispoziția Consiliului Județean Bihor, în format digital, ortofotoplanurile realizate pentru întreg teritoriul administrativ al județului Bihor, în termen de 30 de zile de la data intrării în vigoare a prezentului protocol;

b) să informeze și să pună la dispoziția Consiliului Județean Bihor ortofotoplanurile și variantele actualizate ce fac obiectul prezentului protocol, realizate până în anul 2030, în termen de 30 de zile de la solicitarea acestora.

Art. 5. - Consiliul Județean Bihor, are următoarele obligații:

a) să asigure Ministerului Apărării Naționale, prin Agenția de informații geospațiale a apărării „General de divizie Constantin Barozzi” suporturile magnetice sau optice necesare pentru inscripționarea ortofotoplanurilor care se pun la dispoziție, împreună cu lista unităților administrativ-teritoriale de pe raza județului Bihor și limitele acestora, actualizate la momentul solicitării;

b) să pună la dispoziția autorităților administrației publice locale din comune, orașe și municipii situate pe raza județului Bihor ortofotoplanurile aferente unității administrativ-teritoriale în care autoritatea funcționează, pe bază de proces-verbal, cu respectarea obligațiilor prevăzute la lit. c)-e);

c) să asigure în relațiile cu terții, protecția ortofotoplanurilor puse la dispoziție;

d) să nu utilizeze ortofotoplanurile puse la dispoziție în scopul obținerii de avantaje economice sau comerciale, directe sau indirecte, Ministerul Apărării Naționale păstrând toate drepturile de autor asupra acestora, în condițiile Legii nr. 8/1996 privind dreptul de autor și drepturile conexe, republicată, cu modificările și completările ulterioare;

e) să nu transmită altor persoane, cu excepția celor prevăzute la lit. b), cu titlu gratuit sau oneros, spre utilizare sau în oricare alt scop, ortofotoplanurile care fac obiectul prezentului protocol.

Art. 6. - În vederea îndeplinirii corespunzătoare a obligațiilor ce le revin, potrivit prevederilor prezentului protocol, părțile convin să colaboreze prin:

a) întâlniri ale reprezentanților Ministerului Apărării Naționale și/sau ai Agenției de informații geospațiale a apărării „General de divizie Constantin Barozzi” și ai Consiliului Județean Bihor, care să urmărească, atunci când este necesar, modul de implementare al prezentului protocol;

b) întâlniri ale reprezentanților structurilor responsabile sau ale experților desemnați de acestea, pentru consultări, schimb de experiență și rezolvarea operativă a problemelor curente, ori de

câte ori este nevoie;

c) informarea reciprocă cu privire la îndeplinirea obligațiilor ce le revin potrivit prezentului protocol.

Divergențe:

Art. 7. - Eventualele divergențe, referitoare la interpretarea sau aplicarea prevederilor prezentului protocol, vor fi rezolvate pe cale amiabilă, prin consultări între părți, iar în cazul în care soluționarea pe cale amiabilă nu este posibilă, de către instanțele de judecată, potrivit legii.

Dispoziții finale:

Art. 8. - Prezentul protocol poate fi denunțat de către oricare dintre părți, printr-o notificare scrisă, adresată celeilalte părți. În acest caz, valabilitatea protocolului încetează de la data primirii notificării de către cealaltă parte.

Art. 10. - În cazul încetării valabilității protocolului, obligațiile prevăzute la art. 6 lit. b)-e) din prezentul protocol subzistă.

Art. 11. - (1) Prezentul protocol intră în vigoare la data semnării de către ambele părți.

(2) Prezentul protocol poate fi modificat și/sau completat prin acte adiționale.

(3) Prezentul protocol s-a încheiat în 2 (două) exemplare, câte unul pentru fiecare parte.

MINISTRUL APĂRĂRII NAȚIONALE

VASILE DÎNCU

PREȘEDINTELE CONSILIULUI

JUDEȚEAN BIHOR

ILIE GAVRIL BOLOJAN

REFERAT DE APROBARE

la Proiectul de hotărâre privind încheierea unui protocol de colaborare cu Ministerul Apărării Naționale, pentru punerea la dispoziție, a ortofotoplanurilor realizate pentru Județul Bihor

Secțiunea 1 - Motivul adoptării actului administrativ:

1. Descrierea situației actuale:

1.1. Cerințe care reclamă necesitatea actului administrativ:

Potrivit prevederilor art.5 alin(2) din Ordonanța de urgență nr.75 din 30 iunie 2021 privind executarea serviciilor de aerofotogrammetrie și de realizare a ortofotoplanurilor pe teritoriul României și executarea serviciilor de digitizare și actualizare a Sistemului de identificare a parcelelor agricole pentru Ministerul Agriculturii și Dezvoltării Rurale în perioada 2021-2030, ortofotoplanurile realizate pentru teritoriul administrativ al județului Bihor, de către Ministerul Apărării Naționale, prin Agenția de informații geospațiale a apărării "General de divizie Constantin Barozzi" pot fi puse la dispoziția Consiliului Județean Bihor, în calitate de autoritate a administrației publice locale, gratuit, la cerere, în baza unui protocol încheiat între cele două instituții.

În baza PROTOCOLULUI care va fi încheiat, Consiliul Județean Bihor va putea beneficia atât de ultimele ortofotoplanuri realizate după zborurile aerofotogrametrice executate în perioada 2018-2020, în baza prevederilor Ordonanței de urgență a Guvernului nr. 21/2010 care face referire la 2010-2020, cât și de cele care se vor realiza în conformitate cu prevederile art. 5 alin. (2) și alin. (3) din Ordonanța de urgență nr.75 din 30 iunie 2021 privind executarea serviciilor de aerofotogrammetrie și de realizare a ortofotoplanurilor pe teritoriul României și executarea serviciilor de digitizare și actualizare a Sistemului de identificare a parcelelor agricole pentru Ministerul Agriculturii și Dezvoltării Rurale în perioada 2021-2030.

1.2. Cerințe care reclamă oportunitatea actului administrativ:

Pentru activitatea curentă desfășurată în cadrul Direcției Arhitect Sef din cadrul Consiliului Județean Bihor este necesară vizualizarea amplasamentelor pentru lucrările care urmează a se executa în urma procesului de autorizare, pe ortofotoplanuri cu ani diferiți de editare, pentru a se cunoaște istoricul / evoluția în timp a terenului.

În conformitate cu prevederile art. 5 alin. (2) și alin. (3) din Ordonanța de urgență nr.75 din 30 iunie 2021 privind executarea serviciilor de aerofotogrammetrie și de realizare a ortofotoplanurilor pe teritoriul României și executarea serviciilor de digitizare și actualizare a Sistemului de identificare a parcelelor agricole pentru Ministerul Agriculturii și Dezvoltării Rurale în perioada 2021-2030:

(2) Ortofotoplanurile rezultate în urma aplicării prevederilor prezentei ordonanțe de urgență și cele realizate în perioada 2010-2020 în baza prevederilor Ordonanței de urgență a Guvernului nr. 21/2010 privind executarea serviciilor de aerofotogrammetrie și de realizare a ortofotoplanurilor pe teritoriul României și executarea serviciilor de digitizare și actualizare a Sistemului de Identificare a Parcelelor Agricole pentru Ministerul Agriculturii și Dezvoltării Rurale, aprobată cu modificări prin Legea nr. 136/2010, cu modificările și completările ulterioare, **se pun la dispoziția Agenției Naționale de Cadastru și Publicitate Imobiliară, autorităților administrației publice centrale, Consiliului General al Municipiului București și consiliilor județene, gratuit, la cerere, potrivit protocoalelor încheiate între acestea și Ministerul Apărării Naționale.**

(3) Ortofotoplanurile rezultate în urma aplicării prevederilor prezentei ordonanțe de urgență și cele realizate în perioada 2010-2020 în baza prevederilor Ordonanței de urgență a Guvernului nr. 21/2010, aprobată cu modificări prin Legea nr. 136/2010 cu modificările și completările ulterioare, se pun la dispoziția autorităților administrației publice locale din comune, orașe și municipii, prin consiliile județene din unitatea administrativ-teritorială pe raza căreia funcționează autoritatea administrației publice locale, **în baza protocoalelor încheiate potrivit alin. (2) între consiliile județene și Ministerul Apărării Naționale.**

2. Schimbări preconizate:

Dat fiind faptul că în activitatea de amenajare a teritoriului și urbanism, Consiliul Județean asigură, printre altele și constituirea, întreținerea, extinderea și dezvoltarea bazei de date urbane și teritoriale standardizate și compatibile, inclusiv în conformitate cu directiva INSPIRE transpusă prin Ordonanța Guvernului nr. 4/2010 privind instituirea Infrastructurii Naționale pentru informații spațiale în România, aprobată cu modificări și completări prin Legea nr. 190/2010, care să fie utilizate la fundamentarea deciziilor, utilizarea ortofotoplanuri cu ani diferiți de editare, împreună cu informațiile din bazele de date GIS deținute, va asigura un cadru optimizat în luarea deciziilor.

Secțiunea a 2-a - Impactul socio-economic:

Nu este cazul

Secțiunea a 3-a - Impactul financiar asupra bugetului județului pe termen scurt(an curent)/lung:

Nu este cazul

Secțiunea a 4-a - Activități de informare publică și consultare privind elaborarea și implementarea actului administrativ:

Nu este cazul

Secțiunea a 5-a - Efectele actului administrativ asupra actelor administrative în vigoare și măsuri de implementare:

Nu este cazul

Secțiunea a 6-a - Anexe la referatul de aprobare:


➤

**INIȚIATOR,
PREȘEDINTE
Ilie – Gavril Bolojan**

ROMÂNIA
JUDEȚUL BIHOR
CONSILIUL JUDEȚEAN BIHOR
Nr.

RAPORT DE SPECIALITATE

Titlul proiectului de hotărâre	Proiect de hotărâre privind încheierea unui protocol de colaborare cu Ministerul Apărării Naționale, pentru punerea la dispoziție, cu titlu gratuit, a ortofotoplanurilor în format digital, pentru întreg teritoriul administrativ al județului Bihor
Compartiment de resort:	Compartimentul Juridic
Secțiunea 1 - Documentare și analiză:	
În activitatea curentă desfășurată în cadrul Direcției Arhitect Sef din cadrul Consiliului Județean Bihor este necesară vizualizarea amplasamentelor pentru lucrările care urmează a se executa în urma procesului de autorizare, pe ortofotoplanuri cu ani diferiți de editare, pentru a se cunoaște istoricul / evoluția în timp a terenului. În momentul de față sunt utilizate <i>ortofotoplanurile, realizate în două ediții, după zborurile aerofotogrametrice executate.</i>	
Secțiunea a 2-a - Fundamentare tehnică, respectiv cerințele de natură tehnică, economică, juridică, posibilități de realizare în condiții de utilitate, legalitate, regularitate, eficiență, eficacitate și economicitate:	
Potrivit prevederilor art. 5 alin(2) din Ordonanța de urgență nr.75 din 30 iunie 2021 privind executarea serviciilor de aerofotogrametrie și de realizare a ortofotoplanurilor pe teritoriul României și executarea serviciilor de digitizare și actualizare a Sistemului de identificare a parcelelor agricole pentru Ministerul Agriculturii și Dezvoltării Rurale în perioada 2021-2030, ortofotoplanurile realizate pentru teritoriul administrativ al județului Bihor, de către Ministerul Apărării Naționale, prin Agenția de informații geospațiale a apărării "General de divizie Constantin Barozzi" pot fi puse la dispoziția Consiliului Județean Bihor, în calitate de autoritate a administrației publice locale, gratuit, la cerere, în baza unui protocol încheiat între cele două instituții	
Secțiunea a 3-a - Efecte preconizate ale aplicării actului administrativ (impactul financiar asupra bugetului județului pe termen scurt (pe anul curent)/lung, impactul asupra mediului concurențial și domeniului ajutoarelor de stat, impactul asupra sarcinilor administrative, impactul asupra mediului):	
Utilizarea datelor furnizate de către Ministerul Apărării Naționale va asigura un cadru optimizat în luarea deciziilor privind activitatea de amenajare a teritoriului și urbanism, deoarece Consiliul Județean asigură, printre altele și constituirea, întreținerea, extinderea și dezvoltarea bazei de date urbane și teritoriale standardizate și compatibile, inclusiv implementarea Directivei INSPIRE, transpusă prin Ordonanța Guvernului nr. 4/2010 privind instituirea Infrastructurii Naționale pentru informații spațiale în România, republicată,	
Secțiunea a 4-a - Concluzii/propuneri:	
În urma analizării proiectului de hotărâre și a documentării efectuate, certificăm faptul că proiectul de hotărâre îndeplinește cerințele tehnice specificate la Secțiunea a 2-a"	

	Prenume și nume	Data	Semnătura
Verificat: Secretar general al Județului	Mărioara Carmen Soltănel		
Elaborat: consilier juridic	Jurca Roxana Cătălina	23.03.2023	