

PROIECT DE HOTĂRÂRE
Nr. 11221 / 27 / 160 din data de 27.05.2024

privind aprobarea „Harta Strategică de Zgomot DJ 797, km 2+566 – km 10+000”

Având în vedere:

- Referatul de aprobare cu nr. 11222 din 27.05.2024 întocmit la proiectul de hotărâre privind aprobarea „Harta Strategică de Zgomot DJ 797, km 2+566 – km. 10+000”;
- Raportul de specialitate cu nr. 11224 din 27.05.2024 întocmit de Compartimentul Mediu și Monitorizare Servicii de Utilități Publice;
- Avizul cu nr. _____ din _____ adoptat de Comisia de specialitate nr. _____, în conformitate cu art. 182 alin. (4) coroborat cu art. 136 din Ordonanța de urgență a Guvernului nr. 57/2019 privind Codul administrativ, cu modificările și completările ulterioare,

Ținând cont de:

- Hotărârea Consiliului Județean Bihor nr. 215 din 20.11.2018 prin care s-a aprobat „Harta Strategică de Zgomot DJ 797, km 2+566 – km. 10+000”;
- Adresa Agenției pentru Protecția Mediului Bihor nr. 8288 din 23.04.2024, înregistrată la Consiliul Județean Bihor sub nr. 8801 din 24.04.2024, prin care este transmis faptul că „Harta Strategică de Zgomot DJ 797, km 2+566 – km. 10+000” a fost evaluată de către comisia constituită la nivelul APM Bihor și faptul că aceasta respectă ca și conținut prevederile Anexei 4 din Legea nr. 121/2019 privind evaluarea și gestionarea zgomotului ambiant, cu completările și modificările ulterioare.

În conformitate cu prevederile din Legea nr. 121/2019 privind evaluarea și gestionarea zgomotului ambiant, cu modificările și completările ulterioare:

- Art. 15 „Până la data de 30 iunie 2022 se elaborează hărțile strategice de zgomot și se aprobă datele aferente acestora, care prezintă situația anului calendaristic precedent, pentru toate aglomerările, drumurile principale, căile ferate principale și aeroporturile principale.”
- Art. 16 „Hărțile strategice de zgomot prevăzute la art. 15 se refac și, dacă este cazul, se revizuiesc cel puțin la fiecare 5 ani de la data de 30 iunie 2022, de fiecare dată pentru anul calendaristic precedent.
- Art. 38 lit. b) „Autoritățile administrației publice locale realizează cartarea zgomotului și elaborează hărțile strategice de zgomot și planurile de acțiune și creează baza de date geospațială necesară realizării hărților strategice de zgomot, potrivit prevederilor prezentei legi, pentru: b) drumurile naționale, drumurile județene sau comunale aflate în administrarea unei autorități a administrației publice locale, care au un trafic mai mare de 3 milioane de treceri de vehicule pe an, indiferent dacă se află poziționate în interiorul sau în exteriorul unor aglomerări;”
- Art. 59 lit. b) „Înainte ca autoritatea publică centrală pentru protecția mediului să realizeze raportarea către Comisia Europeană, se aprobă, prin hotărâre a consiliilor județene, a consiliilor locale sau, după caz, a Consiliului General al Municipiului București, următoarele: b) datele aferente hărților strategice de zgomot elaborate pentru traficul rutier desfășurat pe drumurile principale aflate în administrarea autorităților administrației publice locale respective, stabilite potrivit prevederilor ordinului conducătorului autorității administrației publice centrale pentru protecția mediului prevăzut la art. 89;”

În temeiul art. 182 și art. 196, alin (1), lit. a din Ordonanța de Urgență a Guvernului nr. 57/2019, privind Codul administrativ,

HOTĂRĂȘTE:


Art.1. Se aprobă „Harta Strategică de Zgomot DJ 797, km 2+566 – km. 10+000”, conform Anexei la prezenta hotărâre, parte integrantă din aceasta.

Art.2. La intrarea în vigoare a prezentei, orice alte dispoziții contrare își încetează aplicabilitatea.

Art.3. Cu punerea în aplicare a prevederilor prezentei hotărâri se încredințează Președintele Consiliului Județean Bihor, prin Direcția Tehnică – Compartiment Mediu și Monitorizare Servicii de Utilități Publice.

Art.4. Prezenta hotărâre se comunică Instituției Prefectului Județului Bihor, Președintelui Consiliului Județean Bihor, Compartimentului Relații cu Consilierii, Direcția Tehnică – Compartiment Mediu și Monitorizare Servicii de Utilități Publice, Agenției pentru Protecția Mediului Bihor, și se aduce la cunoștința publică prin afișare pe pagina de internet “www.cjbihor.ro”.

INIȚIATOR,
Președinte
Ilie Gavril Bolojan



Avizat,
SECRETAR GENERAL AL JUDEȚULUI,
Mărioara Carmen Soltănel



REFERAT DE APROBARE

la proiectul de hotărâre privind aprobarea „**Harta Strategică de Zgomot DJ 797, km 2+566 – km. 10+000**”

Având în vedere:

- Adresa Agenției pentru Protecția Mediului Bihor nr. 8288 din 23.04.2024, înregistrată la Consiliul Județean Bihor sub nr. 8801 din 24.04.2024, prin care este transmis faptul că „Harta Strategică de Zgomot DJ 797, km 2+566 – km. 10+000” a fost evaluată de către comisia constituită la nivelul APM Bihor și faptul că aceasta respectă ca și conținut prevederile Anexei 4 din Legea nr. 121/2019 privind evaluarea și gestionarea zgomotului ambiant, cu completările și modificările ulterioare.
- Hotărârea Consiliului Județean Bihor nr. 215 din 20.11.2018 prin care a fost aprobată „Harta Strategică de Zgomot DJ 797, km 2+566 – km. 10+000”.

Ținând cont de prevederile din Legea nr. 121/2019 privind evaluarea și gestionarea zgomotului ambiant, cu completările și modificările ulterioare, unde se precizează:

- **Articolul 15** „Până la data de 30 iunie 2022 se elaborează hărțile strategice de zgomot și se aprobă datele aferente acestora, care prezintă situația anului calendaristic precedent, pentru toate aglomerările, drumurile principale, căile ferate principale și aeroporturile principale.“

- **Articolul 16** „Hărțile strategice de zgomot prevăzute la art. 15 se refac și, dacă este cazul, se revizuiesc cel puțin la fiecare 5 ani de la data de 30 iunie 2022, de fiecare dată pentru anul calendaristic precedent.“

- **Articolul 38, lit. b)** „Autoritățile administrației publice locale realizează cartarea zgomotului și elaborează hărțile strategice de zgomot și planurile de acțiune și creează baza de date geospațială necesară realizării hărților strategice de zgomot, potrivit prevederilor prezentei legi, pentru:

b) drumurile naționale, drumurile județene sau comunale aflate în administrarea unei autorități a administrației publice locale, care au un trafic mai mare de 3 milioane de treceri de vehicule pe an, indiferent dacă se află poziționate în interiorul sau în exteriorul unor aglomerări;”

Potrivit **art. 59 lit. b)** „datele aferente hărților strategice de zgomot elaborate pentru traficul rutier desfășurat pe drumurile principale aflate în administrarea autorităților administrației publice locale respective, stabilite potrivit prevederilor ordinului conducătorului autorității administrației publice centrale pentru protecția mediului prevăzut la art. 89“;

În temeiul art.173 alin.(1) lit. b) și art.182 alin. (2) din O.U.G nr. 57/2019 privind Codul Administrativ,

PREȘEDINTELE CONSILIULUI JUDEȚEAN BIHOR

PROPUNE SPRE APROBARE

Proiectul de hotărâre privind „**Harta Strategică de Zgomot DJ 797, km 2+566 – km. 10+000**”, conform Anexei la prezenta hotărâre, parte integrantă din aceasta.

PREȘEDINTE,
Ilie Gavril BOLOJAN

RAPORT DE SPECIALITATE

la Proiectul de hotărâre privind aprobarea „Harta Strategică de Zgomot DJ 797, km 2+566 – km. 10+000”

Având în vedere Hotărârea Consiliului Județean Bihor nr. 215 din 20.11.2018 prin care a fost aprobată „Harta Strategică de Zgomot DJ 797, km 2+566 – km. 10+000”, este necesară revizuirea acesteia la cel puțin la fiecare 5 ani de la data de 30 iunie 2022 conform Art. 16 din Legea 121/2019 privind evaluarea și gestionarea zgomotului ambiental, cu completările și modificările ulterioare.

Autoritățile administrației publice locale realizează cartarea zgomotului și elaborează hărțile strategice de zgomot conform Art. 38, lit. b) Legea nr. 121 / 2019 privind evaluarea și gestionarea zgomotului ambiental, cu completările și modificările ulterioare: „Autoritățile administrației publice locale realizează cartarea zgomotului și elaborează hărțile strategice de zgomot și planurile de acțiune și creează baza de date geospațială necesară realizării hărților strategice de zgomot, potrivit prevederilor prezentei legi, pentru: b) drumurile naționale, drumurile județene sau comunale aflate în administrarea unei autorități a administrației publice locale, care au un trafic mai mare de 3 milioane de treceri de vehicule pe an, indiferent dacă se află poziționate în interiorul sau în exteriorul unor aglomerări”

Ținând cont de adresa Agenției pentru Protecția Mediului Bihor nr. 8288 din 23.04.2024, înregistrată la Consiliul Județean Bihor sub nr. 8801 din 24.04.2024, prin care este transmis faptul că „Harta Strategică de Zgomot DJ 797, km 2+566 – km. 10+000” a fost evaluată de către comisia constituită la nivelul APM Bihor și faptul că aceasta respectă ca și conținut prevederile Anexei 4 din Legea nr. 121/2019 privind evaluarea și gestionarea zgomotului ambiental, cu completările și modificările ulterioare.

În conformitate cu prevederile din Legea nr. 121/2019 privind evaluarea și gestionarea zgomotului ambiental, cu modificările și completările ulterioare:

- Art. 15 „Până la data de 30 iunie 2022 se elaborează hărțile strategice de zgomot și se aprobă datele aferente acestora, care prezintă situația anului calendaristic precedent, pentru toate aglomerările, drumurile principale, căile ferate principale și aeroporturile principale.“
- Art. 16 „Hărțile strategice de zgomot prevăzute la art. 15 se refac și, dacă este cazul, se revizuiesc cel puțin la fiecare 5 ani de la data de 30 iunie 2022, de fiecare dată pentru anul calendaristic precedent.
- Art. 38 lit. b) „Autoritățile administrației publice locale realizează cartarea zgomotului și elaborează hărțile strategice de zgomot și planurile de acțiune și creează baza de date geospațială necesară realizării hărților strategice de zgomot, potrivit prevederilor prezentei legi, pentru: b) drumurile naționale, drumurile județene sau comunale aflate în administrarea unei autorități a administrației publice locale, care au un trafic mai mare de 3 milioane de treceri de vehicule pe an, indiferent dacă se află poziționate în interiorul sau în exteriorul unor aglomerări;“

- Art. 59 lit. b) „Înainte ca autoritatea publică centrală pentru protecția mediului să realizeze raportarea către Comisia Europeană, se aprobă, prin hotărâre a consiliilor județene, a consiliilor locale sau, după caz, a Consiliului General al Municipiului București, următoarele: b) datele aferente hărților strategice de zgomot elaborate pentru traficul rutier desfășurat pe drumurile principale aflate în administrarea autorităților administrației publice locale respective, stabilite potrivit prevederilor ordinului conducătorului autorității administrației publice centrale pentru protecția mediului prevăzut la art. 89;“

Ținând cont de prevederile art.173 alin.(1) lit. b) și art.182 alin (2) din OUG nr.57/2019 privind Codul Administrativ,

PROPUNEM:

Art.1. Se aprobă „Harta Strategică de Zgomot DJ 797, km 2+566 – km. 10+000”, conform Anexei la prezenta hotărâre, parte integrantă din aceasta.

Art.2. Cu punerea în aplicare a prevederilor prezentei hotărâri se încredințează Președintele Consiliului Județean Bihor, prin Direcția Tehnică – Compartiment Mediu și Monitorizare Servicii de Utilități Publice.

Art.3. Prezenta hotărâre se comunică Instituției Prefectului Județului Bihor, Președintelui Consiliului Județean Bihor, Compartimentului Relații cu Consilierii, Direcția Tehnică – Compartiment Mediu și Monitorizare Servicii de Utilități Publice, Agenției pentru Protecția Mediului Bihor, și se aduce la cunoștința publică prin afișare pe pagina de internet “www.cjbihor.ro”.

VICEPREȘEDINT
Mircea MĂLAN

DIRECTOR GENERAL,
Filip CHEȘELI

Îmi asum responsabilitatea corectitudinii și legalității în solidar cu întocmitorul înscrisului.

Întocmit,
Daniel CODREAN

Îmi asum responsabilitatea pentru fundamentarea, corectitudinea și legalitatea întocmirii acestui act oficial.

Vizat,

Serviciul Juridic – Contencios

Am luat cunoștință de acest înscris oficial și îmi asum responsabilitatea din punct de vedere al legalității

CONSILIUL JUDEȚEAN BIHOR	
AVIZĂRI JURIDIC	
Nume.....	Cămpanu, Mircea
Funcția.....	Director
Ziua 28	Junia 07 Anul 2024



ROMÂNIA
CONSILIUL JUDEȚEAN BIHOR
BIHAR MEGYEI TANÁCS
BIHOR COUNTY COUNCIL



HOTĂRÂREA NR. 215
din 20 noiembrie 2018

privind aprobarea Harta strategică de zgomot pentru sectorul de drum DJ 797 km 2+566-10+000

Având în vedere Expunerea de motive nr. 23.446 din 19.11.2018 a Președintelui Consiliului Județean Bihor prin care propune adoptarea prezentei hotărâri,

Ținând cont de Raportul de specialitate nr. 23.448 din 19.11.2018 întocmit de către Direcția Generală Tehnică,

Luând în considerare Raportul de avizare al Comisiei de studii, prognoze economico-sociale, buget-finanțe și administrarea domeniului public și privat al județului nr. 23561 din 20.11.2018; Raportul de avizare al Comisiei juridică, dezvoltare regională și cooperare transfrontalieră nr. 23643 din 20.11.2018; Raportul de avizare al Comisiei pentru protecția mediului, turism și agricultură nr. 23659 din 20.11.2018;

Având în vedere prevederile art.91 alin.1, litera f), respectiv prevederile art.97 din Legea 215/2001 a administrației publice locale republicată, cu modificările și completările ulterioare;

În temeiul art.115 alin.1, litera c) din Legea administrației publice locale nr.215/2001, republicată, cu modificările și completările ulterioare;

Conform HG nr. 321 din 14.04.2005 privind evaluarea și gestionarea zgomotului ambiant cu modificările și completările ulterioare:

- art. 4 alin.1 „Autoritățile administrației publice locale realizează cartarea zgomotului și elaborează hărțile strategice de zgomot și planurile de acțiune potrivit prevederilor prezentei hotărâri, pentru aglomerările aflate în administrarea lor, cu respectarea termenelor prevăzute la alin. (7) și (8).”

- art. 4 alin.3 „Unitățile aflate sub autoritatea autorității publice centrale pentru transporturi, care au în administrare infrastructuri rutiere, feroviare, aeroportuare și portuare, realizează cartarea zgomotului și elaborează hărțile strategice de zgomot și planurile de acțiune, potrivit prevederilor prezentei hotărâri, pentru drumurile principale din interiorul și din exteriorul aglomerărilor, căile ferate principale din interiorul și din exteriorul aglomerărilor și căile ferate din interiorul aglomerărilor, aeroporturile mari, aeroporturile civile urbane din interiorul aglomerărilor și porturile din interiorul aglomerărilor, aflate în administrarea acestora, cu respectarea prevederilor alin. (9) și (10), și implementează măsurile de reducere și gestionare a zgomotului, cu respectarea termenelor care se menționează în acest sens în planurile de acțiune.”

- art. 4 alin.24 „Înainte ca autoritatea centrală pentru protecția mediului să realizeze raportarea către Comisia Europeană, se aprobă, prin hotărâre a consiliilor județene, consiliilor locale sau, după caz, a Consiliului General al Municipiului București, următoarele:

a) hărțile strategice de zgomot elaborate pentru aglomerările prevăzute în tabelul nr. 1 din anexa nr. 8, pentru drumurile județene prevăzute în tabelul nr. 2 din anexa nr. 8 și pentru aeroporturile prevăzute în tabelul nr. 5 din anexa nr. 8”, litera a) hărțile strategice de zgomot elaborate pentru aglomerările prevăzute în tabelul nr. 1 din anexa nr. 8, pentru drumurile județene prevăzute în tabelul nr. 2 din anexa nr. 8 și pentru aeroporturile prevăzute în tabelul nr. 5 din anexa nr. 8.

CONSILIUL JUDEȚEAN BIHOR,

HOTĂRĂȘTE: 33 voturi ”pentru”

Art.1. Se aprobă Harta de zonot pentru DJ 797 (km 2+566 – km 10+000), conform anexei la prezenta hotărâre, parte integrantă din aceasta.

Art.2. Cu ducerea la îndeplinire a prezentei hotărâri se încredințează Președintele Consiliului Județean Bihor prin Direcția Generală Tehnică

Art.3. Prezenta hotărâre se comunică cu:

- Instituția Prefectului Județului Bihor;
- Agenția de Protecția Mediului Bihor;
- Președintele Consiliului Județean Bihor;
- Compartimentul Relații cu Consilierii din cadrul Consiliului Județean Bihor;
- Direcția Generală Tehnică;
- Direcția Generală Economică;

PRESEDINTE
PÁSZTOR SÁNDOR



Contrasemnează:
SECRETAR AL JUDEȚULUI,
Carmen Soțănel



CONSILIUL JUDEȚEAN BIHOR
REGISTRATURA GENERALĂ
Nr. 8801 din 24. APR. 2024
Anexe _____ file 1

DIRECȚIA
GENERALĂ
TEHNICĂ

d-nul Poohreac



MINISTERUL MEDIULUI,
APELOR ȘI PĂDURILOR



AGENȚIA NAȚIONALĂ PENTRU
PROTECȚIA MEDIULUI

AGENȚIA PENTRU PROTECȚIA MEDIULUI BIHOR

Nr.: 8288 / 23. APR. 2024.
Către: Consiliul Județean Bihor
În atenția: Domnului Ilie Gavril BOLOJAN, Președinte
Spre știință: Domnului Paul Fătușan - Direcția Tehnică - Compartimentul Mediu
Referitor la: Harta strategică de zgomot pentru DJ 797, km. 2+566 - km. 10+000

Stimate Domnule Președinte,

Referitor la Harta strategică de zgomot elaborată pentru DJ 797, km. 2+566 - km. 10+000 transmisă în format scris și electronic, înregistrată la APM Bihor cu nr. 19181/11.12.2023, vă comunicăm că aceasta a fost evaluată de către comisia constituită la nivelul APM Bihor, aplicând prevederile Anexei 4 din Legea nr. 121/2019 privind evaluarea și gestionarea zgomotului ambiant.

Vă informăm că documentele evaluate respectă ca și conținut prevederile Anexei 4 din Legea nr. 121/2019 privind evaluarea și gestionarea zgomotului ambiant.

Ca urmare, conform prevederilor art. 59 din Legea cu nr. 121/2019 privind evaluarea și gestionarea zgomotului ambiant, aveți obligația de a aproba prin Hotărâre de Consiliu Județean harta strategică de zgomot pentru DJ 797, km. 2+566 - km. 10+000 și rapoartele aferente acestora, precum și publicarea acestora pe site-ul Consiliului Județean Bihor, în vederea informării publicului. Linkul publicării documentelor va fi transmis către APM Bihor.

Totodată vă rugăm să depuneți până la data de 14 mai 2024, Planul de acțiune pentru reducerea zgomotului pentru DJ 797, km. 2+566 - km. 10+000 în vederea evaluării și transmiterii acestuia către MMAP.

Cu deosebită considerație,

Director Executiv
Sanda Danjela MERCEA

Nume și Prenume	Funcția	Data	Semnătura
Avizat: Adriana CALAPOD	Șef Serviciu Monitorizare și Laboratoare	23.04.2024	
Intocmit: Daniela BOCIAC	Consilier superior SML	23.04.2024	

AGENȚIA PENTRU PROTECȚIA MEDIULUI BIHOR
Adresa: Bulevardul Dacia, nr. 25/A, Oradea, jud. Bihor, Cod poștal 410464
Tel.: +4 0259 444 590 e-mail: office@ajmbh.anpm.ro website: http://ajmbh.anpm.ro
Operator de date cu caracter personal, conform Regulamentului (UE) 2016/679



Consiliul Județean Bihor

**Anexa la Proiectul de hotărâre privind aprobarea
„Harta Strategică de Zgomot DJ 797, km 2+566 – km 10+000”**

Președinte

Ilie Gavril Bolojan

Avizat:

SECRETAR GENERAL AL JUDEȚULUI,

Mărioara Carmen Soltanei

Harta Strategică de Zgomot DJ 797, km. 2+566 – km. 10+000

Raport privind datele utilizate în procesul de cartare a zgomotului

Data: 23.11.2023

Nr.Studiu: 2194-1

Raport date utilizate
Harta Strategică de Zgomot DJ 797, km 2+566 – 10+000

Raport

**privind datele utilizate în
procesul de cartare a
zgomotului în vederea
realizării hărților strategice
de zgomot, precum și
calitatea, acuratețea, modul
de utilizare și sursa acestora**

Beneficiar:

**CONSILIUL JUDEȚEAN
BIHOR**

Realizat de:

Bogdan Lazarovici, inginer

Revizuit de:

Gabriela Mihai, inginer QA

Aprobat de:

George Tache, inginer, MSc

© 2023 Enviro Consult

Acest raport a fost realizat de Enviro Consult. Acest raport nu poate fi reprodus parțial sau în întregime fără acordul prealabil al proprietarului raportului.

Acest raport este bazat, în parte, pe informații primite de la alte părți. Dacă nu este specificat altfel, Enviro Consult presupune că aceste informații sunt corecte și de încredere, prin urmare fiind folosite la elaborarea concluziilor raportului.

ENVIRO CONSULT
STR. POPA TATU NR.62A
SECTOR 1
BUCURE TI
010806
ROMÂNIA
TEL: +40 21 209 80 00

Raport date utilizate

Harta Strategică de Zgomot DJ 797, km 2+566 – 10+000

Rezumat

Raport privind datele utilizate în procesul de cartare a zgomotului în vederea realizării hărților strategice de zgomot, precum și calitatea, acuratețea, modul de utilizare și sursa acestora, în conformitate cu art. 41, lit. b din Legea nr. 121/2019.

Datele de intrare și prelucrarea acestora s-a realizat de către Consiliul Județean Bihor prin contract de servicii cu firma Enviro Consult – nr. 360/16.10.2023 având ca obiect "Revizuirea hărții strategice de zgomot și reevaluarea planului de acțiune pentru DJ 797, km 2+566 - km 10+000".

Versiunile documentului

Ediția	Data	Realizat de	Revizuit de	Aprobat de	Modificări aduse
1.0	23.11.23	BL	GM	GT	Document inițial

Raport date utilizate
Harta Strategică de Zgomot DJ 797, km 2+566 – 10+000

Cuprins

1. DESCRIEREA DJ 797	5
LOCALIZARE GEOGRAFICĂ	5
LUNGIME	5
DATE DESPRE TRAFICUL RUTIER	5
POPULAȚIA EXPUSĂ	7
SURSE DE ZGOMOT	7
	7
2. AUTORITATEA RESPONSABILĂ	7
3. SCOPUL RAPORTULUI	8
4. DATELE UTILIZATE ÎN PROCESUL DE CARTOGRAFIERE ACUSTICĂ	8
DATE METEOROLOGICE	8
DATE TRAFIC RUTIER	9
DATE DESPRE CLĂDIRI	11
DISTRIBUȚIA LOCUINȚELOR ȘI LOCUITORILOR ÎN CLĂDIRI REZIDENȚIALE	12
DATE UTILIZATE	12
5. SOFT CARTARE ZGOMOT UTILIZAT, VERSIUNE	13

Cuprins Figuri

FIGURA 1. HARTA DJ797	5
-----------------------	---

Cuprins Tabele

TABEL 1. VALORI TRAFIC RUTIER MĂSURATE	5
TABEL 2. VALORI TRAFIC RUTIER DISTRIBUITE ORAR	7
TABEL 3. VALORI TRAFIC RUTIER DISTRIBUITE ORAR	9
TABEL 4. TIPURILE DE CATEGORII VEHICULE	10
TABEL 5. DATELE DE CALCUL PENTRU FIECARE CATEGORIE AUTO	11

Studiu nr. 2194-1 4
Ediția 1.0

1. DESCRIEREA DJ 797

Localizare geografică

Sectorul de drum județean DJ 797 cuprins între km. 2+566 și km. 10+000 face parte din drumul principal DJ 797.



Figura 1. Harta DJ797

Segmentul drumului județean DJ 797, cuprins între km. 2+566 și km. 10+000 este situat în partea vestică a României, în județul Bihor. Acesta străbate localitățile Oradea și Sântandrei.

Lungime

Porțiunea de drum județean 797 cuprinsă între km. 2+566 și km. 10+000 are o lungime de 7,434 km și se întinde din Oradea până la intrarea din localitatea Tărian.

Așezările care se află în vecinătatea drumului județean DJ 797 sunt localitățile Oradea și Sântandrei.

Date despre traficul rutier

Tabel 1. Valori trafic rutier măsurate

Categoria	Denumirea	Descrierea	Valori trafic rutier
1	Vehicule ușoare cu motor	Autoturisme, autoutilitare $\leq 3,5$ tone, SUV-uri, MPV-uri, inclusiv remorci și rulote	8341

Raport date utilizate

Harta Strategică de Zgomot DJ 797, km 2+566 - 10+000

2	Vehicule cu greutate medie	Vehicule cu greutate medie, autoutilitare > 3,5 tone, autobuze, rulote auto și altele asemenea, cu două osii și pneuri jumelate montate pe osia din spate	174
3	Vehicule grele	Vehicule grele, autocare, autobuze, cu trei sau mai multe osii	528
4	Vehicule motorizate cu două roți	4a Mopeduri cu două, trei sau patru roți 4b Motociclete cu sau fără ataș, tricicluri și cvadricicluri	31

Traficul rutier pe DJ 797 este de 3312010 autovehicule, conform recensământului efectuat de Consiliul Județean Bihor.

Următoarele date sunt necesare pentru a calcula emisiile de zgomot ale traficului de pe drumurile principale și de pe drumurile din interiorul unei aglomerări.

- mărimea traficului
- viteza traficului
- gradientul drumului
- fluctuația traficului
- procentul de vehicule grele
- suprafața drumului
- date meteorologice

Raport date utilizate
Harta Strategică de Zgomot DJ 797, km 2+566 – 10+000

Populația expusă

Conform TEMPO - INS, în localitatea Oradea populația stabilă este de 218885 locuitori și în localitatea Sîntandrei populația stabilă este de 8226 locuitori.

Surse de zgomot

Tabel 2. Valori trafic rutier distribuite orar

Road ×

Identification	Coordinates	Properties	Emission
Source height [m]	0.05	Junction type	0--None
Slope [%]	1.50	Junction distance [m]	0.0
Road surface	nl02--2-layer zoab		

Hourly flow per period

Cat	Q(d)	V(d)	Q(e)	V(e)	Q(n)	V(n)	Fstud
1	1340.0	90	1148.0	90	287.0	90	0.50
2	111.0	70	95.0	70	24.0	70	--
3	49.0	70	42.0	70	110.0	70	--
4a	26.0	90	22.0	90	5.0	90	--
4b	11.0	90	10.0	90	2.0	90	--
5	0.0	0	0.0	0	0.0	0	--

2. AUTORITATEA RESPONSABILĂ

Județul Bihor cu sediul în Oradea, str. Traian, nr. 5, județul Bihor, telefon: 0259410181 este autoritatea care administrează DJ 797, cuprins între km. 2+566 și km. 10+000.

Conform Legii nr. 121/2019 privind evaluare și gestionarea zgomotului ambiental, Județul Bihor este autoritatea administrației publice locale responsabilă cu realizarea cartării zgomotului și elaborarea hărților strategice de zgomot și a planurilor de acțiune pentru DJ 797, cuprins între km. 2+566 și km. 10+000.

Raport date utilizate

Harta Strategică de Zgomot DJ 797, km 2+566 – 10+000

Menționăm că datele utilizate în raportul de față, utilizate și în raportul privind prezentarea evaluării rezultatelor obținute prin cartarea de zgomot pentru fiecare hartă strategică de zgomot răspund cerințelor menționate în articolul 41, litera b din Legea nr. 121/2019.

Datele de intrare și prelucrarea acestora s-a realizat de către Consiliul Județean Bihor prin contract de servicii cu firma Enviro Consult – nr. 360/16.10.2023 având ca obiect "Revizuirea hărții strategice de zgomot și reevaluarea planului de acțiune pentru DJ 797, km 2+566 - km 10+000".

3. SCOPUL RAPORTULUI

Prezentul raport este conform art. 41, alineat (1), litera b) din Legea nr. 121/2019 și conține informațiile necesare pentru datele de intrare utilizate în procesul de cartare a zgomotului în vederea realizării hărților strategice de zgomot, precum și calitatea, acuratețea, modul de utilizare și sursa acestora.

Sursele de zgomot cartografiate sunt:

- Trafic rutier

Conținutul raportului respectă cerințele din Legea nr. 121/2019 privind evaluarea și gestionarea zgomotului ambiant.

4. DATELE UTILIZATE ÎN PROCESUL DE CARTOGRAFIERE ACUSTICĂ

Datele de intrare colectate și utilizate pentru realizarea hărților strategice de zgomot pentru DJ 797, km 2+566 - km 10+000 sunt prezentate în prezentul raport.

Datele utilizate pentru emisia de zgomot și pentru harta de baza sunt cele oficiale aferente anului 2021.

Date meteorologice

Pentru DJ 797, km 2+566 - km 10+000 s-au utilizat datele meteorologice locale culese de Stația meteorologică județeană Bihor pentru anul 2021.

Acuratețea datelor:

Studiu nr. 2194-1
Ediția 1.0

Datele meteorologice si valorile de umiditate si temperatura utilizate au fost cele locale ceea ce determina un grad de acuratețe maximă a acestora.

Date trafic rutier

Date utilizate pentru colectare:

Date oficiale primite de la Consiliul Județean Bihor – date GIS privind trama stradală, limitările de viteză, volumul traficului.

Tabel 3. Valori trafic rutier distribuite orar

Categoria	Denumirea	Valori orare trafic rutier zi (07.00 – 19.00)	Valori orare trafic rutier seară (19.00 – 23.00)	Valori orare trafic rutier noapte (23.00 – 07.00)
1	Vehicule ușoare cu motor	5839	1668	834
2	Vehicule cu greutate medie	122	35	17
3	Vehicule grele	370	106	53
4	Vehicule motorizate cu două roți	22	6	3

Înălțimea sursei de zgomot: 0,05m (conform anexa 2 la Legea nr. 121/2019).

Panta drumului: 0, nu există curbe de nivel în datele GIS primite.

Tipul intersecțiilor: Drumurile au fost segmentate la fiecare intersecție, astfel că nu există intersecții sau sensuri giratorii.

Suprafața drumului: asfalt.

Parametrii luați în considerare sunt:

Raport date utilizate

Harta Strategică de Zgomot DJ 797, km 2+566 – 10+000

Categoria	Denumirea	Descrierea	Categoria vehiculului în CE Omologarea de tip completă a vehiculelor
1	Vehicule ușoare motor	Autoturisme, autoutilitare ≤ 3,5 tone, SUV-uri ² , MPV-uri ³ , inclusiv remorci și rulote	M1 și N1
2	Vehicule cu greutate medie	Vehicule cu greutate medie, autoutilitare > 3,5 tone, autobuze, rulote auto și altele asemenea, cu două osii și pneuri jumelate montate pe osia din spate	M2, M3 și N2, N3
3	Vehicule grele	Vehicule grele, autocare, autobuze, cu trei sau mai multe osii	M2 și N2 cu remorcă, M3 și N3
4	Vehicule motorizate cu două roți	a) Mopeduri cu două, trei sau patru roți	L1, L2, L6
		b) Motociclete cu sau fără ataș, tricicluri și cvadricicluri	L3, L4, L5, L7

Tabel 4. Tipurile de categorii vehicule

Q(d), Q(e), Q(n) – debit orar (tregeri/oră) pentru perioadele d: 07.00 – 19.00, e: 19.00 – 23.00, n: 23.00 – 07.00.

Algoritmul de împărțire a traficului a fost stabilit pe baza experienței din teren și a măsurărilor efectuate pentru realizarea hărților strategice de zgomot: 70% din trafic pe perioada de zi, 20% pe seară, respectiv 10% pe perioada de noapte.

V(d), V(e), V(n) – viteza medie pentru perioadele d: 07.00 – 19.00, e: 19.00 – 23.00, n: 23.00 – 07.00.

Viteza de deplasare a fost considerată viteza maximă legală.

Programul de calcul rulează automat un algoritm pentru a respecta cerințele anexei 2 din Legea nr. 121/2019.

Raport date utilizate

Harta Strategică de Zgomot DJ 797, km 2+566 – 10+000

SourcePower version="V1.0"

Lwr:tot,i [dB]	79.81	77.73	73.76	74.73	69.76	66.21	60.21
Lwr:tot,a [dB(A)]	61.52	63.41	69.13	70.88	74.73	70.96	65.11

Calculation category "1"

- ΔLwr_road,i,m	2.70	5.10	1.40	-1.90	-2.90	-3.10	-3.70	-0.90
- ΔLstuid,i,m	0.00	0.00	0.00	3.05	3.04	3.55	5.57	10.87
- ΔLstudded,i,m	0.00	0.00	0.00	0.68	0.92	0.83	1.57	4.88
- ΔLwr_acc,i,m	0.00	0.00	0.00	0.00	0.00	0.00	0.00	0.00
- ΔLwr_temp	0.60	0.80	0.80	0.60	0.60	0.80	0.80	0.80
- ΔLwr,i,m	3.50	5.90	2.20	-0.41	-1.17	-3.47	-1.33	4.46
- Lwr,i,m	75.66	79.93	75.59	73.23	72.57	72.84	71.12	65.96
- ΔLwp_road,i,m	0.00	0.00	0.00	-2.00	-4.00	-6.20	-4.80	-3.00
- ΔLwp_acc,i,m	0.00	0.00	0.00	0.00	0.00	0.00	0.00	0.00
- ΔLwp_grad,i,m	0.00	0.00	0.00	0.00	0.00	0.00	0.00	0.00
- ΔLwp,i,m	0.00	0.00	0.00	-3.00	-4.00	-6.20	-4.80	-3.00
- Lwp,i,m	98.64	82.35	82.20	79.63	76.13	77.23	75.03	70.53
- Lwr,i,m	98.66	88.95	86.48	84.80	87.31	81.55	76.61	71.89
- Lwr:eg,i,m	82.85	74.18	71.88	70.03	72.84	66.78	61.74	67.06

Calculation category "2"

- ΔLwr_road,i,m	5.87	0.27	-2.03	-6.93	-7.88	-7.73	-6.13	-5.23
- ΔLstuid,i,m	0.00	0.00	0.00	0.00	0.00	0.00	0.00	0.00
- ΔLstudded,i,m	0.00	0.00	0.00	0.00	0.00	0.00	0.00	0.00
- ΔLwr_acc,i,m	0.00	0.00	0.00	0.00	0.00	0.00	0.00	0.00
- ΔLwr_temp	0.40	0.40	0.40	0.40	0.40	0.40	0.40	0.40
- ΔLwr,i,m	6.97	0.67	-1.63	-6.53	-7.48	-7.33	-5.73	-4.83
- Lwr,i,m	82.63	80.70	82.07	86.61	83.19	74.48	67.98	64.01
- ΔLwp_road,i,m	0.00	0.00	-0.30	-5.20	-6.10	-6.00	-4.40	-3.50
- ΔLwp_acc,i,m	0.00	0.00	0.00	0.00	0.00	0.00	0.00	0.00
- ΔLwp_grad,i,m	0.00	0.00	0.00	0.00	0.00	0.00	0.00	0.00
- ΔLwp,i,m	0.00	0.00	-0.30	-5.20	-6.10	-6.00	-4.40	-3.50
- Lwp,i,m	106.63	97.51	96.54	89.79	81.19	88.03	83.09	77.79
- Lwr,i,m	106.61	97.60	96.70	91.19	81.83	89.27	83.22	77.96
- Lwr:eg,i,m	82.25	73.25	72.34	66.84	67.47	63.91	60.66	53.61

Calculation category "2"

- ΔLwr_road,i,m	6.87	0.47	-2.13	-6.93	-7.93	-7.32	-6.23	-5.23
- ΔLstuid,i,m	0.00	0.00	0.00	0.00	0.00	0.00	0.00	0.00
- ΔLstudded,i,m	0.00	0.00	0.00	0.00	0.00	0.00	0.00	0.00
- ΔLwr_acc,i,m	0.00	0.00	0.00	0.00	0.00	0.00	0.00	0.00
- ΔLwr_temp	0.40	0.40	0.40	0.40	0.40	0.40	0.40	0.40
- ΔLwr,i,m	6.97	0.87	-1.73	-6.53	-7.53	-7.42	-6.23	-4.83
- Lwr,i,m	87.63	84.74	84.98	89.02	86.87	77.42	71.07	65.63
- ΔLwp_road,i,m	0.00	0.00	-0.40	-5.20	-6.20	-6.10	-4.50	-3.50
- ΔLwp_acc,i,m	0.00	0.00	0.00	0.00	0.00	0.00	0.00	0.00
- ΔLwp_grad,i,m	0.00	0.00	0.00	0.00	0.00	0.00	0.00	0.00
- ΔLwp,i,m	0.00	0.00	-0.40	-5.20	-6.20	-6.10	-4.50	-3.50
- Lwp,i,m	108.60	102.49	100.47	94.64	92.84	85.54	80.44	81.14
- Lwr,i,m	108.63	102.56	100.69	95.66	94.23	89.60	86.57	81.27
- Lwr:eg,i,m	82.81	76.24	74.27	69.53	67.91	63.46	60.28	54.95

Tabel 5. Datele de calcul pentru fiecare categorie auto.

Acuratețea datelor:

Valorile de trafic s-au determinat efectiv pe teren și reprezintă valorile reale măsurate pentru anul 2022, ceea ce determina un grad de acuratețe maximă a acestora.

Date despre clădiri

Date oficiale primite de la Compartimentul de Mediu al Consiliului Județean Bihor – date GIS privind clădirile, distribuite conform destinației (învățământ, sănătate, rezidențiale, etc).

Raport date utilizate
Harta Strategică de Zgomot DJ 797, km 2+566 – 10+000

Acuratețea datelor:

S-au utilizat date oficiale primite de la Compartimentul de Mediu al Consiliului Județean Bihor ceea ce determină un grad de acuratețe maximă a acestora.

Distribuția locuințelor și locuitorilor în clădiri rezidențiale

Distribuția locuitorilor în clădirile rezidențiale a fost realizată în scopul estimării expunerii la diferitele niveluri de zgomot.

Pentru cartarea strategică de zgomot această distribuție a fost realizată în baza datelor cu privire la locuitori și la clădiri pentru localitățile Oradea, Sîntandrei.

Metodologia utilizată:

1. S-au creat puncte receptor la 0,1 metri de fiecare clădire rezidențială, la înălțimea de calcul 4m deasupra solului.
2. Nu s-au luat în calcul reflexiile de la fațadele clădirilor.
3. S-a folosit cazul 2 din anexa 2.8 a Legii nr. 121/2019, nu se cunosc numărul de persoane care trăiesc în locuințe, dar se cunoaște numărul unităților locative pentru fiecare clădire rezidențială.
4. Punctele de evaluare a nivelului de zgomot la fațade au fost alese conform cazului 2, fațade împărțite la o distanță determinată de la începutul poligonului, cu puncte succesive amplasate la distanța de 5 metri unul după celălalt.

Date utilizate

Datele utilizate de programul informatic se referă la topografie, emisiile de zgomot de la sursele de zgomot, populația și unitățile deosebit de sensibile la zgomot.

Datele topografice provin din harta strategică de zgomot realizată anterior; această bază de date a fost actualizată de Enviro Consult și oferă o descriere vectorială 3D a teritoriului cu o precizie metrică. Acesta conține toate curbele de nivel, clădirile și infrastructurile de transport (drumul județean DJ797) și este utilizat în format shapefile 3D.

Emisiile de zgomot au fost determinate pe baza datelor de trafic furnizate de Consiliul Județean Bihor.

La datele de trafic, am asociat vitezele legale specifice fiecărei categorii de vehicule.

Datele privind populația care locuiește în locuințe colective sau individuale în localitățile Oradea și Sîntandrei au fost evaluate din datele publice aflate la dispoziția publicului. Localizarea unităților care sunt deosebit de sensibile la zgomot, cum ar fi unitățile de sănătate și îngrijire sau unitățile de învățământ, s-a bazat în principal pe utilizarea bazei de date GIS.

Condițiile meteorologice influențează propagarea zgomotului. Acestea au fost luate în considerare în conformitate cu datele meteorologice multianuale ale stației județene Bihor, prin considerarea valorilor de apariție favorabile propagării zgomotului de :

- 25% în perioada diurnă (7.00-19.00h),
- 60% în perioada de seară (19.00-23.00h),
- 85% în perioada de noapte (23.00-7.00h).

5. SOFT CARTARE ZGOMOT UTILIZAT, VERSIUNE

Hărțile strategice de zgomot au fost realizate conform Legii nr. 121/2019, fiind utilizat un soft specializat.

Denumire software: Predictor
Versiunea: v.2023

Metodele de calcul sunt cele din Anexa nr. 2 a Legii nr. 121/2019.

Sursa de zgomot	Algoritm utilizat
Trafic rutier	CNOSSOS – EU

Metodele comune de evaluare pentru determinarea L_{zsn} și L_{noapte} utilizate sunt CNOSSOS-EU:2015, în conformitate cu Capitolul 2.5 a Directivei Europene 2015/996/EU din 15 mai 2015.

Commented [VM1]: multredactati aceasta fraza in raportul de date de intrare la sectiunea software de cartare zgomot si adaugati acolo la titlul „si metode de calcul utilizata”

Raport date utilizate
Harta Strategică de Zgomot DJ 797, km 2+566 – 10+000

QAI form "Conformity on CNOSSOS-EU:2015"

The undersigned as the authorized person for the company Softnoise, ensures that the software product: Predictor, Version: V2022 from Date: November 2021 correctly and completely implements the calculation of sound propagation in agreement with Section 2.5 of EU-Directive 2015/996/EU of 19 May 2015 in conjunction with the "Uniform and agreed interpretation of ambiguous definitions" of Clause 5 of ISO/TR 17534-4:2020

Test cases	In reference setting "CNOSSOS-EU:2015" the calculated levels in octave-bands 63 Hz – 8 000 Hz do not deviate more than +0,1 dB from the levels in Tables 362 or 363		Lateral diffraction was included – comparison of calculated values with Table		largest deviation (dB) in frequency band (Hz)	
	Yes	No	362	363	dB	Hz
TC01	✓		✓		0.0	
TC02	✓		✓		0.0	
TC03	✓		✓		0.0	
TC04	✓		✓		0.0	
TC05	✓		✓		0.0	
TC06	✓		✓		0.0	
TC07	✓		✓		0.0	
TC08	✓		✓		0.0	
TC09	✓		✓		0.1	8000
TC10	✓		✓		0.0	
TC11	✓		✓		0.0	
TC12	✓		✓		0.0	
TC13	✓		✓		0.1	8000
TC14	✓		✓		0.1	8000
TC15	✓		✓		0.0	
TC16	✓		✓		0.0	
TC17	✓		✓		0.0	
TC18	✓		✓		0.0	
TC19	✓		✓		0.1	8000
TC20	✓		✓		0.0	
TC21	✓		✓		0.1	8000
TC22	✓		✓		0.0	
TC23	✓		✓		0.1	250
TC24	✓		✓		0.1	250
TC25	✓		✓		0.0	
TC26	✓		✓		0.0	
TC27	✓		✓		0.0	
TC28	✓		✓		0.0	

The Hague, November 2021

Place, date



Signature



Harta Strategică de Zgomot

DJ 797, km. 2+566 – km. 10+000

Raport privind datele obținute prin cartarea zgomotului

Data: 23.11.2023

Nr.Studiu: 2194-2

Raport

**privind datele obținute prin
cartarea zgomotului**

Beneficiar:

**CONSILIUL JUDEȚEAN
BIHOR**

Realizat de:

Bogdan Lazarovici, inginer

Revizuit de:

Gabriela Mihai, inginer QA

Aprobat de:

George Tache, inginer, MSc

© 2023 Enviro Consult

Acest raport a fost realizat de Enviro Consult. Acest raport nu poate fi reprodus parțial sau în întregime fără acordul prealabil al proprietarului raportului.

Acest raport este bazat, în parte, pe informații primite de la alte părți. Dacă nu este specificat altfel, Enviro Consult presupune că aceste informații sunt corecte și de încredere, prin urmare fiind folosite la elaborarea concluziilor raportului.

ENVIRO CONSULT

STR. POPA TATU NR.62A

SECTOR 1

BUCUREȘTI

010806

ROMÂNIA

SAZABAT ENVIRO CONSULT

Rezumat

Raport privind datele obținute în urma realizării fiecărei hărți strategice de zgomot, în conformitate cu art. 41, lit. c din Legea nr. 121/2019.

Datele de intrare și prelucrarea acestora s-a realizat de către Consiliul Județean Bihor prin contract de servicii cu firma Enviro Consult - nr. 360/16.10.2023 având ca obiect "Revizuirea hărții strategice de zgomot și reevaluarea planului de acțiune pentru DJ 797, km 2+566 - km 10+000".

Versiunile documentului

Ediția	Data	Realizat de	Revizuit de	Aprobat de	Modificări aduse
1.0	23.11.23	BL	GM	GT	Document inițial

Cuprins

1. SCOPUL RAPORTULUI	5
2. METODELE DE CALCUL ȘI IPOTEZELE UTILIZATE	6
SURSE DE ZGOMOT- TRAFIC RUTIER	6
3. DATELE OBTINUTE	7
3.1 HĂRȚILE STRATEGICE DE ZGOMOT	7
TRAFIC RUTIER	7
4. TABELE EXPUNERE POPULAȚIE	9

Cuprins Figuri

FIGURA 1. HARTA DJ797.....	6
FIGURA 2. DJ 797, KM 2+566 - KM 10+000 HARTA DEPĂȘIRI LIMITE ADMISIBILE ZGOMOT TRAFIC RUTIER PENTRU PARAMETRUL LZSN.....	7
FIGURA 3. DJ 797, KM 2+566 - KM 10+000 HARTA DEPĂȘIRI LIMITE ADMISIBILE ZGOMOT TRAFIC RUTIER PENTRU PARAMETRUL LNOAPTE	8

Cuprins Tabele

TABEL 1. VALORI TRAFIC RUTIER DISTRIBUITE ORAR	6
TABEL 2. EXPUNEREA LA ZGOMOT A POPULAȚIEI ȘI A LOCUINȚELOR	9

1. SCOPUL RAPORTULUI

Scopul prezentului raport este de a prezenta datele obținute în urma cartografierii zgomotului potrivit Legii nr.121/2019. Conținutul raportului este conform art. 41 lit. c) din Lege.

Aceste hărți de zgomot strategice oferă o evaluare generală a expunerii la zgomotul ambiental. Având în vedere întinderea teritoriilor vizate și metoda recomandată de Comisia Europeană, aceste hărți se bazează pe o abordare macroscopică a realității, dar nu pot pretinde că corespund întocmai realității, deoarece nu se bazează pe măsurători în toate punctele evaluate la fața locului, ci pe date oficiale deținute de autorități.

Scopul acestor hărți este de a informa și de a sensibiliza populația cu privire la expunerea la poluarea fonică. De asemenea, acestea oferă autorităților competente elemente obiective de diagnosticare pe care să se bazeze acțiunile viitoare, în special în zonele de expunere excesivă la zgomot.

În conformitate cu textele de transpunere a Directivei 2002/49/CE, în special cu Legea nr. 121/2019 privind întocmirea hărților de zgomot și a planurilor de prevenire a zgomotului ambiental, hărțile de zgomot includ:

- documente grafice reprezentând zonele expuse la zgomot
- tabele de estimare a populației expuse la zgomot,
- tabele de estimare a numărului de unități deosebit de sensibile (sănătate și îngrijire sau educație) expuse la zgomot,
- tabele de estimare a suprafețelor expuse la zgomot.

Acest studiu a fost realizat de Enviro Consult, folosind date oficiale deținute de autorități.

2. METODELE DE CALCUL ȘI IPOTEZELE UTILIZATE

În conformitate cu Legea nr.121/2019 privind evaluarea și gestionarea zgomotului ambiental, metodologia utilizată pentru realizarea hărților de zgomot se bazează pe o modelare matematică, cu un software specializat, a surselor de zgomot trafic rutier.



Figura 1. Harta DJ797

SURSE DE ZGOMOT- TRAFIC RUTIER

Tabel 1. Valori trafic rutier distribuite orar

Categoria	Denumirea	Valori orare trafic rutier zi (07.00 – 19.00)	Valori orare trafic rutier seară (19.00 – 23.00)	Valori orare trafic rutier noapte (23.00 – 07.00)
1	Vehicule ușoare cu motor	5839	1668	834
2	Vehicule cu greutate medie	122	35	17
3	Vehicule grele	370	106	53
4	Vehicule motorizate cu două roți	22	6	3

3. DATELE OBȚINUTE

Toate hărțile produse sunt prezentate sub formă grafică și sub formă GIS cu proiecția STEREO 70 sau ETRS89.

3.1 Hărțile strategice de zgomot

TRAFIC RUTIER




Figura 2. DJ 797, km 2+566 - km 10+000 Harta depășiri limite admisibile zgomot trafic rutier pentru parametrul Lzsn

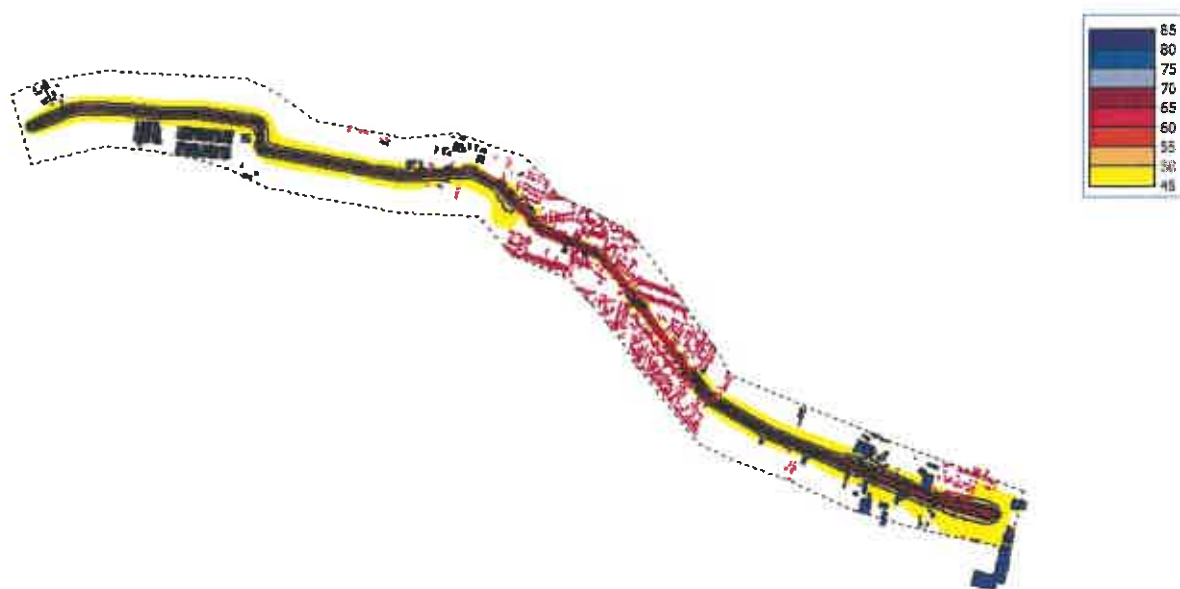


Figura 3. DJ 797, km 2+566 - km 10+000 Harta depășiri limite admisibile zgomot trafic rutier pentru parametrul Lnoapte

4. TABELE EXPUNERE POPULAȚIE

Tabel 2. Expunerea la zgomot a populației și a locuințelor

DJ 797, km. 2+566 - 10+000		Număr de locuitori expuși la valori ale Lzsn				
Sursa de zgomot/trafic rutier	55-59	60-64	65-69	70-74	>75	
Oradea	39	30	9	0	0	
Sîntandrei	219	120	324	606	0	

DJ 797, km. 2+566 - 10+000		Număr de locuitori expuși la valori ale Lnoapte				
Sursa de zgomot / trafic rutier	45-49	50-54	55-59	60-64	65-69	>70
Oradea	66	27	15	0	0	0
Sîntandrei	255	117	273	678	0	0

DJ 797, km. 2+566 - 10+000		Număr de locuințe expuse la valori ale Lzsn				
Sursa de zgomot / trafic rutier	55-59	60-64	65-69	70-74	>75	
Oradea	13	10	3	0	0	
Sîntandrei	73	40	108	202	0	

DJ 797, km. 2+566-10+000		Număr de locuințe expuse la valori ale Lnoapte				
Sursa de zgomot / trafic rutier	45-49	50-54	55-59	60-64	65-69	>70
Oradea	22	9	5	0	0	0
Sîntandrei	85	39	91	226	59	0

DJ 797, km. 2+566-10+000		Număr de clădiri speciale expuse la valori ale Lzsn (școli)				
Sursa de zgomot / trafic rutier	55-59	60-64	65-69	70-74	>75	
Oradea	0	0	0	0	0	
Sîntandrei	0	0	0	1	0	

Raport date obținute
Harta Strategică de Zgomot DJ 797, km 2+566 – 10+000

DJ 797, km. 2+566-10+000		Număr de clădiri speciale expuse la valori ale Lnoapte (școli)				
Sursa de zgomot / trafic rutier	45-49	50-54	55-59	60-64	65-69	>70
Oradea	0	0	0	0	0	0
Sîntandrei	0	0	0	1	0	0
DJ 797, km. 2+566 - 10+000						
Lzsn	>55	>65	>75			
Persoane	408	939	0			
locuințe	136	313	0			

DJ797	55-60	60-65	65-70	70-75	75-80	80-85
suprafata	518.605,6	420.605,7	300.053,4	208.841,7	86.127,8	2.143,5



Harta Strategică de Zgomot DJ 797, km. 2+566 – km. 10+000

Raport privind evaluarea rezultatelor obținute prin cartarea de zgomot pentru fiecare hartă strategică de zgomot

Data: 23.11.2023
Nr.Studiu: 2194-3

Raport

**privind evaluarea rezultatelor
obținute prin cartarea de
zgomot pentru fiecare hartă
strategică de zgomot**

Beneficiar:

**CONSILIUL JUDEȚEAN
BIHOR**

Realizat de:

Bogdan Lazarovici, inginer

Revizuit de:

Gabriela Mihai, inginer QA

Aprobat de:

George Tache, inginer, MSc

© 2023 Enviro Consult

Acest raport a fost realizat de Enviro Consult. Acest raport nu poate fi reprodus parțial sau în întregime fără acordul prealabil al proprietarului raportului.

Acest raport este bazat, în parte, pe informații primite de la alte părți. Dacă nu este specificat altfel, Enviro Consult presupune că aceste informații sunt corecte și de încredere, prin urmare fiind folosite la elaborarea concluziilor raportului.

ENVIRO CONSULT

STR. POPA TATU NR.62A

SECTOR 1

BUCURE TI

010806

ROMÂNIA

WWW.ENVI.RO

Rezumat

Raport privind evaluarea rezultatelor obținute prin cartarea de zgomot pentru fiecare hartă strategică de zgomot, în conformitate cu art. 41, lit. d din Legea nr. 121/2019.

Datele de intrare și prelucrarea acestora s-a realizat de către Consiliul Județean Bihor prin contract de servicii cu firma Enviro Consult – nr. 360/16.10.2023 având ca obiect ”Revizuirea hărții strategice de zgomot și reevaluarea planului de acțiune pentru DJ 797, km 2+566 - km 10+000”.

Versiunile documentului

Ediția	Data	Realizat de	Revizuit de	Aprobat de	Modificări aduse
1.0	23.11.23	BL	GM	GT	Document inițial

Cuprins

1. SCOPUL RAPORTULUI	5
2. LIMITELE ADMISIBILE ȘI VALORILE DE PRAG	5
TRAFIC RUTIER	5
ZONE LINIȘTITE	5
3. EVALUAREA APLICĂRII PLANULUI DE ACȚIUNE ANTERIOR	6
ESTIMAREA EXPUNERII POPULAȚIEI DUPĂ APLICAREA MĂSURILOR DE REDUCERE A ZGOMOTULUI	6
4. EVALUAREA DATELOR OBTINUTE ÎN URMA CARTĂRII	7
HARTA DE ZGOMOT	7
SUPRAFAȚA INCLUSĂ ÎN CARTAREA STRATEGICĂ DE ZGOMOT	9
5. COMPARAȚIA DINTRE VALORILE ESTIMATE ȘI CELE REALE CARTOGRAFIATE	9

Cuprins Figuri

FIG 1 HARTA ZGOMOT DJ797 KM. 2+566 ȘI KM. 10+000 PENTRU PARAMETRUL LZSN	7
FIG 2 HARTA ZGOMOT DJ797 KM. 2+566 ȘI KM. 10+000 PENTRU PARAMETRUL LNOAPTE	8

Cuprins Tabele

TABEL NR. 1. VALORI-LIMITĂ PENTRU SURSA DE ZGOMOT TRAFIC RUTIER ÎN AGLOMERĂRI	5
TABEL NR. 2. VALORI-LIMITĂ PENTRU ZONE LINIȘTITE ÎNTR-O AGLOMERARE, CARE SUNT DE TIP ZONE VERZI, ZONE REZIDENȚIALE CONSTRUITE, SPAȚII DE AGREMENT ȘI DE CAMPARE ȘI ALTELE ASEMENEA	5
TABEL NR. 3. EXPUNEREA LA ZGOMOT A POPULAȚIEI ȘI A LOCUINȚELOR	8
TABEL NR. 4. EXPUNEREA LA ZGOMOT A POPULAȚIEI ȘI A LOCUINȚELOR DUPĂ APLICAREA MĂSURILOR	9

1. SCOPUL RAPORTULUI

Scopul prezentului raport este acela de a prezenta evaluarea rezultatelor obținute prin cartarea de zgomot pentru fiecare hartă strategică de zgomot în vederea implementării Directivei Europene de realizare a hărților de zgomot conform Legii nr.121/2019 și a datelor asociate cu expunerea la zgomot pentru sursele de zgomot:

- Trafic rutier.

Conținutul raportului respectă cerințele din Legea nr. 121/2019 privind evaluarea și gestionarea zgomotului ambiant, articol 41, litera d).

2. LIMITELE ADMISIBILE ȘI VALORILE DE PRAG

TRAFIC RUTIER

Tabel nr. 1. Valori-limită pentru sursa de zgomot trafic rutier în aglomerări

Nr. crt.	Tip valori-limită	Valori-limită		Aplicabilitate pentru situația existentă
		L _{zsn}	L _{noapte}	
1	Valori de prag	70	60	Străzi categoriile tehnice I și II
2	Valori de prag	65	55	Străzi categoriile tehnice III și IV
3	Limită admisibilă	56	50	Străzi categoriile tehnice I, II, III și IV
4	Limită admisibilă	56	45	Străzi categoriile tehnice I, II, III și IV

ZONE LINIȘTITE

Tabel nr. 2. Valori-limită pentru zone liniștite într-o aglomerare, care sunt de tip zone verzi, zone rezidențiale construite, spații de agrement și de campare și altele asemenea

Nr. crt.	Tip valori-limită	Valoare-Suprafața minimă recomandată* pentru care se stabilește o zonă liniștită într-o aglomerare	
		L _{zsn}	(ha)
1	Valori de prag și limită admisibilă	55	4,5

3. EVALUAREA APLICĂRII PLANULUI DE ACȚIUNE ANTERIOR

Planul de acțiune anterior a fost realizat 2018 și acoperă perioada 2019 - 2023. Acesta a fost aprobat prin Hotărârea Consiliului Județean cu nr. 216/20.11.2018 și cuprindea proiecte ce conțin indirect măsuri sau au efect de reducere a zgomotului și de conservare a zonelor liniștite, astfel:

- Programul multianual de întreținere a drumurilor.
- Proiectul privind dezvoltarea unei rețele de piste de biciclete în vederea promovării unei mobilități durabile transfrontaliere la nivelul Zonei Metropolitane Oradea, Biharkeresztes și Biharugra. Proiectul prevede construirea unor piste de biciclete care să facă legătura între Oradea și comuna Sântandrei, lungimea totală a acestora fiind de aproximativ 8020 m din care 3950 m pe teritoriul comunei Sântandrei.

În conformitate cu rezultatele hărții de zgomot anterioare și cu valorile limită ale indicatorilor L_{zsn} și L_{noapte} au fost identificate depășiri ale nivelului de zgomot admis la fațada clădirilor în următoarele zone/drumuri:

Traficul rutier în regim L_{zsn}

- Sântandrei – la nivelul fațadei locuințelor riverane cu DJ797

Traficul rutier în regim L_{noapte}

- Sântandrei – la nivelul fațadei locuințelor riverane cu DJ797

Numărul de locuințe care erau expuse la valori peste limită:

Sursa: trafic rutier DJ797		
	L_{zsn}	L_{noapte}
60..65		80
65..70		49
70-75	78	
>75	23	

ESTIMAREA EXPUNERII POPULAȚIEI DUPĂ APLICAREA MĂSURILOR DE REDUCERE A ZGOMOTULUI

Planul de acțiune anterior propunea implementarea unor măsuri de reducere a vitezei de deplasare în interiorul localității Sântandrei. S-a realizat simularea acestor măsuri cu ajutorul softului de calcul și predicție a hărților de zgomot (LimA). Simularea reprezintă modificarea datelor de intrare inițiale care au fost utilizate pentru realizarea hărților de zgomot cu date noi care reprezintă modelarea măsurilor de reducere după cum urmează:

- s-a utilizat pentru simulare flux continuu de trafic, în loc de flux pulsatoriu în prezent;

Rezultatele simulărilor conform planului de acțiune anterior (la momentul prezent din 2018 și în situația aplicării măsurilor) au fost:

DJ797						
nivel [dB(A)]	Lzsn			Lnoapte		
	situatie actuala	Fluidizare trafic	Numar de persoane reduce [%]	situatie actuala	Fluidizare trafic	Numar de persoane reduce
60..65	-	-	-	80	0	100
65..70	-	-	-	49	0	100
70-75	78	0	100			-
>75	23	0	100			-

4. EVALUAREA DATELOR OBȚINUTE ÎN URMA CARTĂRII

HARTA DE ZGOMOT



Fig 1 Harta zgomot DJ797 km. 2+566 și km. 10+000 pentru parametrul Lzsn



Fig 2 Harta zgomot DJ797 km. 2+566 și km. 10+000 pentru parametrul Lnoapte

Tabel nr. 3. Expunerea la zgomot a populației și a locuințelor

DJ 797, km. 2+566 - 10+000		Număr de locuitori expuși la valori ale Lzsn					
Sursa de zgomot/trafic rutier		55-59	60-64	65-69	70-74	>75	
Oradea		39	30	9	0	0	
Sîntandrei		219	120	324	606	0	
DJ 797, km. 2+566 - 10+000		Număr de locuitori expuși la valori ale Lnoapte					
Sursa de zgomot / trafic rutier		45-49	50-54	55-59	60-64	65-69	>70
Oradea		66	27	15	0	0	0
Sîntandrei		255	117	273	678	0	0
DJ 797, km. 2+566 - 10+000		Număr de locuințe expuse la valori ale Lzsn					
Sursa de zgomot / trafic rutier		55-59	60-64	65-69	70-74	>75	
Oradea		13	10	3	0	0	
Sîntandrei		73	40	108	202	0	
DJ 797, km. 2+566-10+000		Număr de locuințe expuse la valori ale Lnoapte					
Sursa de zgomot / trafic rutier		45-49	50-54	55-59	60-64	65-69	>70
Oradea		22	9	5	0	0	0
Sîntandrei		85	39	91	226	59	0
DJ 797, km. 2+566-10+000		Număr de clădiri speciale expuse la valori ale Lzsn (școli)					
Sursa de zgomot / trafic rutier		55-59	60-64	65-69	70-74	>75	
Oradea		0	0	0	0	0	
Sîntandrei		0	0	0	1	0	

DJ 797, km. 2+566-10+000	Număr de clădiri speciale expuse la valori ale Lnoapte (școli)						
	Sursa de zgomot / trafic rutier	45-49	50-54	55-59	60-64	65-69	>70
Oradea	0	0	0	0	0	0	0
Sîntandrei	0	0	0	1	0	0	0

SUPRAFAȚA INCLUSĂ ÎN CARTAREA STRATEGICĂ DE ZGOMOT

DJ 797, km. 2+566 - 10+000	Suprafața [m ²] expusă la valori Lzsn						
	Sursa de zgomot	56-60	60-65	65-70	70-75	75-80	80-85
Trafic rutier	518.605,6	420.605,7	300.053,4	208.8841,7	86.127,8	2.143,5	

5. COMPARAȚIA DINTRE VALORILE ESTIMATE ȘI CELE REALE CARTOGRAFIATE

Tabel nr. 4. Expunerea la zgomot a populației și a locuințelor după aplicarea măsurilor

DJ 797, km. 2+566 - 10+000	Număr de locuitori expuși				Număr de locuințe expuse					
	Interval dB(A)		Țintă 2023		Real 2023		Țintă 2023		Real 2023	
Sursa / parametru trafic rutier Lzsn	Oradea	Sîntandrei	Oradea	Sîntandrei	Oradea	Sîntandrei	Oradea	Sîntandrei	Oradea	Sîntandrei
55-59	0	0	39	219	0	0	13	73		
60-64	0	0	30	120	0	0	10	40		
65-69	0	0	9	324	0	0	3	108		
70-74	0	0	0	606	0	0	0	202		
>75	0	0	0	0	0	0	0	0		
Sursa / parametru trafic rutier Lnoapte	Oradea	Sîntandrei	Oradea	Sîntandrei	Oradea	Sîntandrei	Oradea	Sîntandrei	Oradea	Sîntandrei
45-49	0	0	66	255	0	0	22	85		
50-54	0	0	27	117	0	0	9	39		
55-59	0	0	15	273	0	0	5	91		
60-64	0	0	0	678	0	0	0	226		
65-69	0	0	0	0	0	0	0	59		
>70	0	0	0	0	0	0	0	0		

Compartimentul Juridic

Nr. din 18.07.2024

NOTĂ INTERNĂ

Către

Direcția Tehnică- Compartimentul Mediu și Monitorizare Servicii de Utilități Publice

Spre știință : Compartimentul Relații cu Consilierii

Raport privind respectarea prevederilor Legii nr. 52/2003

Prin adresa dumneavoastră nr. 11653/03.06.2024 ați comunicat ”Proiectul de hotărâre privind: ”Proiectul de hotărâre privind aprobarea Harta Strategică de Zgomot DJ797, km 2+566-km 10+000”, pentru a respecta prevederile Legii nr. 52/2003 privind transparența decizională în administrația publică, republicată cu modificările și completările ulterioare.

Alăturat vă comunicăm raportul procedurii, după cum urmează:

1. Data aducerii la cunoștință publică: 06.06.2024,
2. Comunicarea cu mass-media locală: conform extrasului din ziarul Jurnal Bihorean și Bihari Naplo din data de 06.06.2024
3. Data expirării termenului minim prevăzut de art. 7 alin. 2 din Legea nr. 52/2003 este 18.07.2024,
4. Număr propuneri, sugestii sau opinii cu privire la acest proiect :0 propuneri formulate
5. Întrucât nu au existat cereri scrise privind organizarea unei întâlniri în care să se dezbată public proiectul de act normativ, Consiliul Județean Bihor nu a organizat o astfel de dezbateri .

În concluzie la data de 18.07.2024 se consideră îndeplinită procedura pentru asigurarea transparenței decizionale.

Atașat raportului, vă transmitem actele întocmite în cadrul procedurii privind transparența decizională pentru a le comunica Compartimentului Relații cu Consilierii împreună cu proiectul de hotărâre.

Cu stimă,

Secretar General al Județului,

Mărioara Carmen Soltănel



Consilier Juridic,

responsabil pentru relația cu societatea civilă,

Câmpan Daniela Monica





Consiliul Județean Bihor

Direcția Tehnică

Compartimentul Mediu și Monitorizare Servicii de Utilități Publice

Nr. 13894 din data 09/07/2024

NOTĂ INTERNĂ

Către:

Serviciul juridic - contencios

Urmare a Notei interne nr. 11653 din 03.06.2024 menționăm faptul că nu au fost înregistrate propuneri, sugestii sau opinii cu privire la următorul Proiect de hotărâre:

- Proiectul de hotărâre privind aprobarea „Harta Strategică de Zgomot DJ 797, km 2+566 – km 10+000”, însoțit de Referatul de aprobare.

VICEPREȘEDINTE
Mircea MALAN

ȘEF SERVICIU
Sărac Ionuț

CONSILIER
Codrean Daniel

NOTĂ INTERNĂ

Către

Compartiment Mediu și Monitorizarea Serviciilor de Utilitati Publice

În conformitate cu dispozițiile art.7 alin. 4 din Legea nr. 52/2003 privind transparența decizională în administrația publică, republicată cu modificările și completările ulterioare,

”La publicarea anunțului, autoritatea administrației publice va stabili o perioadă de cel puțin 10 zile calendaristice pentru proiectele de acte normative prevăzute la alin. (2), pentru a primi în scris propuneri, sugestii sau opinii cu privire la proiectul de act normativ supus dezbaterii publice”.

Ținând cont de cele prezentate mai sus vă rugăm să ne comunicați, până în data de 17.07.2024, *dacă la Compartiment Mediu și Monitorizarea Serviciilor de Utilitati Publice au fost înregistrate propuneri, sugestii sau opinii cu privire la Proiectul de hotărâre privind aprobarea Harta Strategică de Zgomot DJ797, km 2+566-km 10+000, adus la cunoștință publică în data de 06.06.2024.*

Cu stimă,

Secretar General al Județului
Mărioara Carmen Soltănel



Consilier Juridic,
Daniela Câmpan





Secretar General al Județului

Compartimentul Juridic

Nr. 11908 din data 06/06/2024

PROCES –VERBAL DE AFIȘARE

Astăzi, 06.06.2024 s-a procedat la afișarea pe site-ul Consiliului Județean Bihor și la avizierul instituției a următorului act normativ: "Proiectul de hotărâre privind aprobarea Harta Strategică de Zgomot DJ797, km 2+566–km 10+000".

Documentația aferentă proiectului de act normativ include: referatul de aprobare privind necesitatea adoptării actului normativ nr. 11222/27.05.2024, proiectul de hotărâre nr. 11221/27.05.2024, raportul de specialitate nr. 11224/27.05.2024.

Documentația poate fi consultată pe pagina de internet a Consiliul Județean Bihor la Secțiunea transparentă decizională <https://www.cjbihor.ro/informatii-publice/transparenta/transparenta-decizionala/>, la sediul instituției din Oradea str. Parcul Traian nr. 5, proiectul de act normativ se poate obține în copie, pe bază de cerere depusă la biroul de relații cu publicul al instituției.

Propuneri, sugestii, opinii cu valoare de recomandare privind proiectul de act normativ supus procedurii de transparență decizională se pot depune până la data de 15. 06.2024 ca mesaj în format electronic pe adresa de e-mail: registratura@cjbihor.ro, prin poștă, pe adresa Consiliul Județean Bihor sau la sediul instituției, la Registratură, la adresa Municipiul Oradea, str. Parcul Traian nr. 5, între orele 8-16.

Materialele transmise vor purta mențiunea "Propuneri la Proiectul de hotărâre privind aprobarea Harta Strategică de Zgomot DJ797, km 2+566–km 10+000".

Propunerile, sugestiile, opiniile cu valoare de recomandare vor fi publicate pe pagina de internet a instituției, la linkul <https://www.cjbihor.ro/informatii-publice/transparenta/transparenta-decizionala/>

Pentru cei interesați există și posibilitatea organizării unei întâlniri în care să se dezbată public proiectul de act normativ, în cazul în care acest lucru este cerut în scris de către o asociație legal constituită sau de către o altă autoritate sau instituție publică până la data de 17.07.2024. Pentru informații suplimentare, vă stăm la dispoziție la următoarele date de contact: telefon: 0259410181, e-mail: registratura@cjbihor.ro, persoană de contact: Câmpan Daniela.

Cu stimă,

**Secretar General al Județului,
Mărioara Carmen Soltănel**

**Responsabil transparență decizională
Daniela Câmpan**



Secretar General al Județului

Compartimentul Juridic

Nr. 11906 din data 06/06/2024

Consiliul Județean Bihor

Astăzi, 06.06.2024 Consiliul Județean Bihor, anunță deschiderea procedurii de transparență decizională a procesului de elaborare a proiectului următorului act normativ: "Proiectul de hotărâre privind aprobarea Harta Strategică de Zgomot DJ797, km 2+566-km 10+000".

Documentația aferentă proiectului de act normativ include: referatul de aprobare privind necesitatea adoptării actului normativ nr. 11222/27.05.2024, proiectul de hotărâre nr. 11221/27.05.2024, raportul de specialitate nr. 11224/27.05.2024.

Documentația poate fi consultată pe pagina de internet a Consiliul Județean Bihor la Secțiunea transparență decizională <https://www.cjbihor.ro/informatii-publice/transparența/transparența-decizionala/>, la sediul instituției din Oradea str. Parcul Traian nr. 5, proiectul de act normativ se poate obține în copie, pe bază de cerere depusă la biroul de relații cu publicul al instituției.

Propuneri, sugestii, opinii cu valoare de recomandare privind proiectul de act normativ supus procedurii de transparență decizională se pot depune până la data de 15. 06. 2024 ca mesaj în format electronic pe adresa de e-mail: registratura@cjbihor.ro, prin poștă, pe adresa Consiliul Județean Bihor sau la sediul instituției, la Registratură, la adresa Municipiul Oradea, str. Parcul Traian nr. 5, între orele 8-16.

Materialele transmise vor purta mențiunea "Propuneri la Proiectul de hotărâre privind aprobarea Harta Strategică de Zgomot DJ797, km 2+566-km 10+000".

Propunerile, sugestiile, opiniile cu valoare de recomandare vor fi publicate pe pagina de internet a instituției, la linkul <https://www.cjbihor.ro/informatii-publice/transparența/transparența-decizionala/>

Pentru cei interesați există și posibilitatea organizării unei întâlniri în care să se dezbată public proiectul de act normativ, în cazul în care acest lucru este cerut în scris de către o asociație legal constituită sau de către o altă autoritate sau instituție publică până la data de 17.07.2024.

Pentru informații suplimentare, vă stăm la dispoziție la următoarele date de contact: telefon: 0259410181, e-mail: registratura@cjbihor.ro, persoană de contact: Câmpan Daniela

PREȘEDINTE
Ilie Gavril Bolojan


COMUNICAT

În conformitate cu dispozițiile Legii nr. 52/2003, Consiliului Județean Bihor anunță azi 06.06.2024 deschiderea procedurii de transparență decizională a:

-”Proiectului de hotărâre privind aprobarea Harta Strategică de Zgomot DJ797, km 2+566- km 10+000”;

Proiectul de acte normativ este publicat pe site-ul Consiliului Județean Bihor la Secțiunea transparență decizională <https://www.cjbihor.ro/informatii-publice/transparenta/transparenta-decizionala/>

**PREȘEDINTE,
Ilie Gavril Bolojan**



Eladó ház

eladó teljesen leigazított, biztonságos, kíméletlenül, azonnal beköltözhető ingatlan a határtól 33 km-re lévő Körömszpusztán. Tel. 0036-30/278-5021.

Eladó tételek

eladó nyílttéri, nagyváradi 22 km-re, egy 2200 négyzetméteren fekvő bontékek. 18 méter ucafafronttal. Érdeklődni: 0743-057-806-os telefonszámon.

Ingatlanbérlet

székesfehérvári magánlakásnak hosszú távra egy személyes. Tel. 804-344-111.

Szolgáltatás

bőrtörzsbiztosítást, kőbőrtörzset vállalkozóknak! Rakodókat biztosítunk. Tűzre eladó! Tel. 0772-933-990.

beteg vagy idős személy(ek) gondozását, ellátását vállalom. Tel. 0746-925-941.

tervezés, javítások, cserepezés kerekezől, sürgősségi javítások. Hétéves házak emelek, anyagot biztosítok. Garancia. Nyugdíjasoknak 35% kedvezmény! Tel. 0743-319-855.

kád zománcolást vállaljuk a kiérens lakásán, 3 év garanciával. Tel. 0741-784-894.

redőnykészítés fából, műanyagból, alumíniumból. Tel. 0741-132-112.

vállalom szék rendezését, földet: vízsek, sírfelújításokat. Tel. 0751-698-094, Norbi, 0751-176-150.

kasszálás, bontás, fontalanítás, tömés, szemét, bútorszállítás, padlócsok, pincék takarása, előnyös áron. Minderféle munkát vállalok. Telefon: 0752-485-816.

háztartási hálygárok javítása, garanciával. Tel. 0744-865-267.

redőnyjavítás, rekonstrukció. Tel. 0756-790-268.

Trilokkzés

kasszálás, bontás, tömés, szemét, elszállítás, padlócsok, pincék takarása, előnyös áron. Minderféle munkát vállalok. Telefon: 0758-984-137.

Motorkerékpár

eladó Yamaha robogó, 11x ára 1300 lej. Érdeklődni telefonon: 0757-176-150.

Állatok

eladó pillérgyártó gépek. Tel. 0743-941-104.

Különfélék

szállítás, átvétel, elszállítás, szemét, homokot, útréteget. Tel. 0744-802-406.

Soha el nem múlt szeretettel és hálával emlékezünk

ID. PORSZTNER LAJOSRA
halálának hatvanegyedik évfordulóján és

ID. PORSZTNER ERZSÉBETRE
(szül. Fónód)

halálának huszadik évfordulóján. Emlékük legyen áldott, pihenésük csendes!
Fiuk, Béla, menyék, Éva, unokáik, Béla, Emőke, Kitti és családjaik.

Soha el nem múlt fájdalommal emlékezünk a 9 éve elhunyt

ID. ERDEI SÁNDORRA
(Ottomány)

Híányodat elviselni nagyon nehéz, örökké tart szívünkben az emlékezés. Mert feledni azt soha nem lehet, aki szerette volt és ő is szeretett. Nyugodj békében!
Lánya, Éva és családja.

Soha el nem múlt fájdalommal a szívünkben emlékezünk a drága fíura és testvére,

NÉMETH ANDRÁSRA
(BÁNDI),

ki már 9 éve eltávozott közülünk. Szemed csillogását már nem láthatom. Hogy belégy az ajtón, hiába várom. Van, hogy kimondom a neved és elcsuklik a hangom, Ilyenkor könnyekkel lesz teli az arcom. De sajnos pihenni ment a lelked, és őt követte a tested. Nekünk itt maradt az örök fájdalomunk. MÍG MÍG ÉLÜNK, ÖRÖKKÉ BORDOZUNK. Nyugodj békében, drága lélek, szívünkben örökké élni fogsz!

Bánatos apja, Némethi András és testvére, Némethi István.

Fájó szívvel tudjuk, hogy a szeretett apa, após, nagyiata és dédnagyata,

PAULOVICS MIHÁLY
életének 80. évében, hosszú szenvedés után elhunyt.

„Nyugszik a szív, mely értünk dobogott, Pihen a kéz, mely értünk dolgozott. De TE számunkra sosem leszel halott. Örökké élni fogsz, mint a csillagok.”
Temetése június 7-én, pénteken 15 órakor lesz a városi kápolnából.

Bánoszik tőle felesége, Kriszti, Lányai, Angi és Laura, veje, Csaba, unokái, Tomi, Kinga és Geri, dédunokái, Giulla és Dominik.

ÚJSÁGKIHOZDÓKAT (közbeszóló)

ALKALMAZ
Biharország, Szalárd és Hegyközségek területére.

MUNKAKÖRI LEÍRÁS:
- az újságok postai eljuttatása helyezi az újságokat a kora reggeli órákban (hétfőtől péntekig)
- beszélni a beszedés az előfizetéseket ellenőrzésüket az újság-előfizetőkkel

ESKÜVÁSOK:
- hűség, rendezett személy
- a kérelmet területre való kiszállási hajlandóság

AJÁNLATOK:
- meghatározatlan időtartama szóló munkaszervezés
- teljes és részlettel: B óra (Biharország), 1 óra reggelente Szalárdon és Hegyközségekben

Az érdeklődők előzetesen önéletrajzukat a szakszolgálat székelyváros: Dacia sugárút 34. szám, vagy a helpline: 0772-220-356, e-mail címen: info@alkalmaz.com a következő telefonszámokon kaphatják: 0770-400-895, 0772-220-356, 0772-110-455. A jelentkezési határidő a szerkesztési határidővel egyeztetendő, az Inform Media Press honlapján megjelenő GDPR szabályzat érvényes.

A hegyközközlési Mezőgazdasági Rézvénytársaság

közgyűlést tart e hónap 21-én, este 18 órai kezdettel a helyi kultúrthozban, melyre várja tagjait. 6122

KÖZLEMÉNY

A 2003/52. számú törvény előírásának megfelelően, a Bihar Megyei Tanács máj. 2024.06.06-án bejelentett a döntéshozatali átláthatósági eljárás megkezdését a következőkben:

- Határozatielvezet a Stratégiai zaférkép D.7797, 2+566 km² +10+000 km² járáshatáráról.

A normatív legi aktusok tervezete megtalálható a Bihar Megyei Tanács hivatalos oldalán, a Döntéshozatali átláthatóság menüpont alatt: <https://www.cjibor.ro/informati-publica/transparenta/transparenta-decizionala/>

!lle Gavril Bolojan elnök 6123

Mostantól megvásárolhatja a Bihar Napló és Jurnal Bihorean napilapokat az Inmedio nagyváradi üzleteiben!

Megtalálnak minket itt:

- Inmedio Auchan
- Inmedio Lotus
- Inmedio Remarkt
- Biharpüspökiben
- Inmedio Carrefour ERA
- Inmedio Borsi úti Kaufland
- Inmedio Óssi Kaufland

Lelkünkben szomorúsággal, szívünkben mély fájdalommal emlékezünk a szeretett testvére, keresztapára,

NÉMETH ANDRÁSRA
(BÁNDI),

aki már 9 éve eltávozott közülünk. Emlékek varázsa melegíti lelkem. Szívemben őrzöm őt, soha nem feledek. Álmodok, emlékek, szép szavak. Ez minden, ami a múltból megmaradt. Tátongó űr lelkemben a hiány. Néha kiesit csendesül, de örökké fáj. Tovább élek itt, legbelül a szívünkben. Ez alkater egész életünkben. Nyugodj békében, szeretett testvérem, míg élünk, soha nem feledünk!
Bánatos testvére, Anikó és családja.

VÁRJUK REKLÁMJÁT, HIRDETÉSEIT!

APRÓHIRDETÉSI SZELVÉNY

Töltsd ki gondatlanul ezt a szelvényt, vezesse 14 maximum 15 szavas híreztetés szövegét, valamint a megjelenési dátumokat, vágja ki a szelvényt és hozza be a Dacia sugárút 34. számú hétfőtől péntekig 8-16 óra között.

A hirdetés maximum 15 szóból állhat, és 30 lej kifizetése ellenében 5 napon keresztül megjelenik az újságban.

EZ A SZELVÉNY A KÖVETKEZŐ HIRDETÉSI KATEGÓRIÁKRA ÉRVÉNYES:
ADÁS, VÉTEL, BÉRLÉS, KÜLÖNFÉLÉK, JÁRMŰVEK, ÉPÍTKEZÉS.

Ezzel a szelvényvel NEM adhatók fel: gyógyszer, megemlékezések, részvétylevélvezet, alkalmazások, kéresek, elvezetések, köszöntők, szolgáltatások, társkeresők, pénzügyi híreztetések.

TELJES NÉV: _____ TELEFON: _____

A HIRDETÉS SZÖVEGE (maximum 15 szó): _____

A szelvény 2024. június 30-ig érvényes. MEGJELENÉSI DÁTUM: _____

Vând garsonieră

- cumpăr garș. ap. 3 camere.** Tel. 0723-748-595.
- Vând ap. 3 camere**
- vând ap. 3 cam de comandat, str. Corneliu Coposu, bucătărie amenajată pe balcon. Tel. 0723-543-406.

Închirieri imobiliare

- chirie în casă particulară pentru o singură persoană, pe termen lung.** Tel. 0743-344-133.

Construcții

- transport moloz, gunoi, curăț poduri și subsoluri, execut cost. demolări la preț convenabil.** Tel. 0758-984-137.

Oferte locuri de muncă

- angajăm vânzător stație peco,** posibilitate cu drept de muncă. Tel. 0755-939-692.
- firmă de distribuție,** angajăm ajutor gestionar și manipulant marfă. Tel. 0758-072-210.
- firmă de distribuție,** angajăm femele de servicii și personal curățenie. Tel. 0758-072-210.

Angajăm șoferi categoria C sau C+E, cursă fixă Oradea-Pitești, tur-retur. Tel. 0754-428-247, 0774-016-475.

caut persoană pensionară, cu mașină, sau soț-soție pensionari pentru menaj pe termen lung. Casă și grădiniță în Oradea, zona Dealuri. E-mail: dermacell@adl.com

Moto-vechi

- vând scuter Yamaha. Preț fix 1300 lei. Informații telefon: 0757-176-150.

Auto străine

- vând SUV-ur. Tel. 0740-425-415.
- vând Logan înmatriculat pentru program Rabla. Tel. 0758-501-832.

Animale, pasări de curte

- vând purcel mangalița. Tel. 0742-049-346.
- vând porc de carne în jur de 140 kg. Tel. 0743-941-104.

Diverse

- cărbușe, nisip, margăritar, pământ de gazon și flori, deseură, moloz, asigur transport.** Tel: 0746-802-406.
- transportăm mobilă, moloz, deșeură, defrișăm parcuri, case, grădini, pivnițe, executăm demolări, cost, toate feluri de lucrări, la preț convenabil.** Telefon: 0752-485-816.

Matrimonial

- storn 48 ani, caut o doamnă pentru relație serioasă până 52-53 ani, cu sau fără dizabilități. Tel. 0763-834-943.

Decese

Cu durere în suflet anunțăm trecerea la cele veșnice a dragului și scumpului nostru tată, bunic și soț

POPA AUREL
dîm comuna Săcădat, Județul Bihor. Înmormântarea va avea loc vineri, 7 iunie 2024, ora 14, de la capela cîmîltruului din Săcădat. Dumnezeu să-i binecuvînteze sufletul și să-i ofere veșnica fericire în Împărăția Sa. Nu te vom uita niciodată, scumpul nostru tată, bunic și soț.
Familia Îndurerată

Suntem alături de familia Teodor și Popa în aceste momente în care cu durere și conștăntare se despart de cel care a fost soțul și părintele iubit.

CORNEL TOGOR
Dumnezeu să te ia lângă el, Nune! Sincere condoleanțe.
Gabriela Boș și familia Lucaciu

- reparații acoperișuri,** ofertă specială cu garanție, la țigla ceramică. Tel. 0748-832-504.
- persoană fizică execut orice fel de lucrări în construcții.** Tel. 0747-681-775.
- recondiționăm vîni,** chivete din fontă, tablă, acril, în mai multe culori, 3 ani garanție. Tel. 0741-784-894.
- instalăm sanitare** cu garanție. Efectuăm zugrăveli, amenajări Interioare, podele etc. Tel. 0741-784-894.
- execut curățenie** mominte, suplimentare cu pământ, glefură capac beton. Tel. 0751-698-094, Norbi, 0757-176-150.
- confectionăm rolete** din term, plastic și aluminiu. Tel. 0741-132-112.

repar aragaze de orice tip, cu garanție, la domiciliu clientului. Tel. 0742-694-409, 0752-210-476.

achiziționăm fier vechi în jur. Bihor. Prestăm servicii de curățenie generală. Efectuăm transport la toate felurile de lucrări, transport materiale de construcții. Inf. 0745-257-472.

repar, recondiționez rolete. Tel. 0756-780-268.

execut țenculele, zugrăveli, falanșări. Tel. 0755-241-492.

Moto-vechi

- vând scuter Yamaha. Preț fix 1300 lei. Informații telefon: 0757-176-150.

Auto străine

- vând SUV-ur. Tel. 0740-425-415.
- vând Logan înmatriculat pentru program Rabla. Tel. 0758-501-832.

Animale, pasări de curte

- vând purcel mangalița. Tel. 0742-049-346.
- vând porc de carne în jur de 140 kg. Tel. 0743-941-104.

Diverse

- cărbușe, nisip, margăritar, pământ de gazon și flori, deseură, moloz, asigur transport.** Tel: 0746-802-406.
- transportăm mobilă, moloz, deșeură, defrișăm parcuri, case, grădini, pivnițe, executăm demolări, cost, toate feluri de lucrări, la preț convenabil.** Telefon: 0752-485-816.

Matrimonial

- storn 48 ani, caut o doamnă pentru relație serioasă până 52-53 ani, cu sau fără dizabilități. Tel. 0763-834-943.

BENEDEK ELISABETA, cu domiciliul în sat Uileacu de Beiuș, nr. 265, comuna Uileacu de Beiuș, județul Bihor, anunță public interesat despre decizia etapei de încadrare conform HG nr. 1076/2004, privind procedura evaluării de mediu pentru planuri și programe: pt. PUZ "Construire hală pentru servicii și dotări complementare" propus a se realiza în comuna Bory, sat Sântion, nr. cad. 65513, județul Bihor; - nu necesită evaluare de mediu, urmînd a fi supus procedurii de adoptare fără aviz de mediu; Observațiile și comentariile publicului interesat privind decizia etapei de încadrare se trimit în scris la Agenția pentru Protecția Mediului Bihor, Oradea, B-dul Dacia, nr. 25/A, tel. 0259.444.590, fax: 0259.406588, e-mail: office@apmbh.amp.ro în zilele de luni-vineri, între orele 9:00-14:00, în termen de 10 zile calendaristice de la data apariției anunțului. (3245)

S.C. BEAMIR BALAST S.R.L., cu sediul în localitatea Tetebea nr.82, jud Bihor, înregistrată la Oficiul Registrului Comerțului cu nr 105/598/ 01.03.2022, avînd CUI : RO48724755, numărul de telefon: 0745/007.691, intenționează sa solicite de la Administrația Bazinală de Apa Crișuri Oradea, aviz de gospodărire a apelor pentru: Obținere permis de exploatare nisip și pietriș cu amestecare în piscinole în perimetrul Telechiș Beamir, loc. Telechiș, nr. Cad. 55.438, 57.655, com. Tetebea, județul Bihor. Aceasta investiție este noua, în faza de proiectare. Ca rezultat al procesului de producție nu vor rezulta ape uzate. Aceasta solicitare de aviz este conforma cu prevederile Legii apelor nr.107/1996, cu modificările și completările ulterioare. Persoanele care doresc sa obțină informații suplimentare cu privire la solicitarea avizului de gospodărire a apelor pot contacta solicitantul de aviz la adresa menționată. Persoanele care doresc sa transmită observații, sugestii și recomandări se pot adresa solicitantului, administrator Lasca Adriana. (3249)

Societatea Agricolă Caucaeu organizează adunare generală pe data de 21 a acestei luni, începând cu ora 18:00 seara, la centrul cultural local.

JURNAL NAPLO

SC Inform Media Press SRL

ANGAJEAZĂ DISTRIBUTORII DE PRESĂ (împărțire ziare la abonați, în cutrile poștale) în localitățile: Disoig, Salari și Uileacu de Munte

DESCRIEREA POSTULUI:

- distribuitori împarte ziarul în cutrile poștale ale abonaților, dimineața, la prima oră (luni-vineri)
- incasază contravaloarea abonamentelor de la abonații ziarelor (incasarea abonamentelor se face lunar)

CERINTE:

- persoană serioasă, organizată
- disponibilitate de deplasare pe zona alocată

OFERTA:

- contract de muncă pe perioadă nedeterminată
- program de lucru part-time (dimineața)

CV-urile se pot trimite la sediul redacției - Bulevardul Dacia, nr. 34, sau pe e-mail la: hr@informmediar.ro

Informații la: 0720 400 395, 0721 220 356, 0728 116 455

Solicitantul este de acord cu utilizarea datelor sale personale conform regulamentul GDPR al firmei noastre publicat pe site-ul Inform Media Press. (3244)

MUNICIPIUL ORADEA prin DMPFI, titular al proiectului „Realizarea rețelei de utilități publice în Parcul Industrial Eurobusiness IV – strada Corneliu Baba, municipiul Oradea (lucrări de drumuri, rețele de apă și canalizare menajeră și pluvială, rețele electrice)”, anunță public interesat asupra luării deciziei etapei de încadrare de către Agenția pentru Protecția Mediului Bihor; nu se supune evaluării impactului asupra mediului, nu se supune evaluării adecvate și nu se supune evaluării impactului asupra corpurilor de apă, în cadrul procedurii de evaluare a impactului asupra mediului și de evaluare adecvată, pentru proiectul „Realizarea rețelei de utilități publice în Parcul Industrial Eurobusiness IV – strada Corneliu Baba, municipiul Oradea (lucrări de drumuri, rețele de apă și canalizare menajeră și pluvială, rețele electrice)”, propus a fi amplasat la municipiul Oradea, str. Corneliu Baba, nr. cad. 205295, Județul Bihor.

1. Proiectul deciziei de încadrare și motivele care o fundamentează pot fi consultate la sediul autorității competente pentru protecția mediului A.P.M. Bihor din municipiul Oradea, B-dul Dacia, nr. 25 / A, în zilele de luni - vineri, între orele 9 - 14, precum și la următoarea adresă de internet: http://apmbh.amp.ro,
2. Publicul interesat poate înainta comentarii/observații la proiectul deciziei de încadrare în termen de 10 zile de la data publicării anunțului pe pagina de internet a autorității competente pentru protecția mediului. (3240)

În conformitate cu prevederile Legii Apelor nr.107/1996, cu modificările și completările ulterioare, S.C. CAPITALIST PROD.COM S.R.L., cu sediul social în comuna Aglieu, nr. 75/F, județul Bihor, telefon/fax 0259-349-159, e-mail: juridic@capitalist.ro, înregistrată la Registrul Comerțului cu nr. 105/249/1994, avînd cod de înregistrare fiscală RO 5120130, intenționează să solicite de la Administrația Națională "Apele Române" - Administrația Bazinală de Apa Crișuri aviz de gospodărire a apelor, pentru "Lucrări de exploatare de balneiterie (exploatare nisip și pietriș) comuna Tileagd, sat Tileagd, nr. Cad. 55.446, 54.436, județul Bihor. Aceasta investiție este nouă. Persoanele care doresc să obțină informații suplimentare cu privire la adresa menționată și vîndutul de gospodărire a apelor, pot contacta solicitantul de aviz la adresa menționată. Persoanele care doresc să transmită observații, sugestii și recomandări se pot adresa d-nei Neamtu Gabriel telefon: 0722.604.185, fax: 0372.870.768, după data de 19.06.2023". (3238)

COMUNICAT

În conformitate cu dispozițiile Legii nr. 32/2003, Consiliul Județean Bihor anunță ai 06.06.2024 deschiderea procedurii de tranșparență decizională a: "Proiectului de hotărîre privind aprobarea Harta Strategică de Zgomot D797, km 2+566-km 10+000".

Proiectul de acte normative este publicat pe site-ul Consiliului Județean Bihor la Secțiunea tranșparență decizională http://www.cjbihor.ro/informatii-publice/transparența/transparența-decizionala/

PREȘEDINTE, Ilie Gavril Bolojan (3239)

De acum puteți cumpăra ziarul Jurnal Bihorean și Bihari Naplo din magazinele inmedio din Oradea!

JURNAL NAPLO

Ne găsiți în:
Inmedio Auchan
Inmedio Lotus
Inmedio Remarkt Episcoplia
Inmedio Carrefour ERA
Inmedio Kaufland Borsului
Inmedio Kaufland Iosia

CAPITALIST PRODCOM SRL, cu sediul în comuna Aglieu, sat Aglieu, nr. 75/F, județul Bihor, anunță public interesat asupra depunerii solicitării de emiteră a acordului de mediu pentru proiectul proiectului "Încălzire de exploatare de balneiteră (exploatare nisip și pietriș) gospodărire a și amplasat în comuna Tileagd, sat Tileagd, nr. Cad. 55.446, 54.436, județul Bihor.

Informațiile privind proiectul propus pot fi consultate la sediul AGENTIEI PENTRU PROTECȚIA MEDIULUI BIHOR, Oradea, B.d. Dacia, nr. 25/A, tel.0259-444-590, în zilele de luni pana vineri, între orele 8-14.

Observațiile publicului se primesc zilnic la sediul autorității competente pentru protecția mediului Bihor. (3237)

Distribuție Energie Electrică România

DISTRIBUȚIE ENERGIE ELECTRICAL ROMANIA

Sursa la Oradea

anunță întreruperea alimentării cu energie electrică:

Data Intrării în forță	Adresa/Localitatea	Intervalul orar
Centrul de Operațiuni Rețea (mt+tr) Oradea - Punct de lucru Marșita		
11.06.2024	Loc. Varvz.	09:00 – 15:00
12.06.2024	Loc. Ghida.	09:00 – 15:00
13.06.2024	Loc. Izvoarele.	09:00 – 15:00
Centrul de Operațiuni Rețea (mt+tr) Oradea - Punct de lucru Rural		
10.06.2024	Loc. Cărândenii - parțial.	09:00 – 17:00
11.06.2024	Loc. Nojorid - parțial.	09:00 – 17:00
12.06.2024	Loc. Rontâu - parțial.	09:00 – 17:00
13.06.2024	Loc. Betfia - parțial.	09:00 – 17:00
Centrul de Operațiuni Rețea (mt+tr) Oradea - Punct de lucru Aleyd		
10.06.2024	Loc. Aleyd: str. Emanuel Golđu, Miron Cristea, Spiiru Haret, Alex. Ioan Cuza.	09:00 – 10:00
11.06.2024	Loc. Păușești - parțial.	09:00 – 15:00
12.06., 13.06. și 14.06.2024	Loc. Serghiș - parțial.	09:00 – 15:00
Centrul de Operațiuni Rețea (mt+tr) Oradea - Punct de lucru Beiu		
10.06., 11.06., 12.06., 13.06. și 14.06.2024	Loc. Dobrești - parțial.	09:00 – 15:00
11.06.2024	Loc. Nimăești - parțial.	12:00 – 13:00
	Loc. Burda, Cresuș, Budureasa.	10:00 – 11:00

Informații actualizate despre întreruperile planificate și neplanificate în alimentarea cu energie electrică sunt disponibile pe site-ul www.distributie-energie.ro, rubrica Suport+Intreruperi. Ne cerem scuze pentru neplăcerile cauzate de aceste întreruperi, care sunt însă necesare pentru asigurarea unei bune funcționări a instalațiilor. Rețazi și suplimentare la telefon 0259 929 sau telverdele 0800 400 929. (3249)

Quota Usage:
38.5% of 1.27 GB

Current Folder: INBOX

[Sign Out](#)

[Compose](#) [Addresses](#) [Folders](#) [Options](#) [Search](#) [Help](#) [Calendar](#)

[SquirrelMail](#)

Folders

Last Refresh:
Thu, 11:45 am
([Check mail](#))

- INBOX (81)
- Drafts
- Sent
- Trash (Purge)

[Message List](#) | [Unread](#) | [Delete](#)

| [Previous](#) | [Next](#) |

[Forward](#) | [Forward as Attachment](#) | [Reply](#) | [Reply All](#)

Subject: Citire: Proiect Hot Harta Strategica Zgomot DJ797- de postat transparenta
From: web@cjbihor.ro
Date: Thu, June 6, 2024 11:03 am
To: daniela.chirila@cjbihor.ro
Priority: Normal
Options: [View Full Header](#) | [View Printable Version](#) | [Download this as a file](#) | [Spam](#) | [Not Spam](#)

Mesajul dumneavoastră

Către: web@cjbihor.ro
 Subiect: Proiect Hot Harta Strategica Zgomot DJ797- de postat transparenta
 Trimis: Joi, Iunie 6, 2024 10:50

A fost afișat în Joi, Iunie 6, 2024 11:03

Attachments:

[untitled-\[2\].disposition-notification](#) 0.2 k [message/disposition-notification] [Download](#) | [View](#)